



**Strategia Rozwoju
Gminy Dobrze
na lata 2023-2030**

Dobre 2023

Opracowane przez:

www.CentrumFunduszyUE.pl



Spis treści

Wstęp.....	5
Wnioski z diagnozy.....	7
Wyniki badania ankietowego	7
Analiza SWOT	9
Wizja i misja.....	13
Cele strategiczne w wymiarze społecznym, gospodarczym i przestrzennym	14
Kierunki działań podejmowanych do osiągnięcia celów strategicznych	15
Oczekiwane rezultaty planowanych działań oraz wskaźniki ich osiągnięcia	20
Model struktury funkcjonalno-przestrzennej	29
System osadniczy	29
System przyrodniczy.....	30
System transportowy.....	30
Infrastruktura społeczna.....	31
Kluczowe elementy budujące potencjał ponadregionalny i przewagi konkurencyjne województwa.....	31
Obszary Strategicznej Interwencji.....	32
Obszary Prowadzenia Polityki Terytorialnej.....	32
Model struktury funkcjonalno-przestrzennej.....	33
Ustalenia i rekomendacje w zakresie kształtowania i prowadzenia polityki przestrzennej.....	37
Polityka przestrzenna na poziomie gminnym.....	37
Zasady ochrony środowiska i jego zasobów, w tym ochrony powietrza, przyrody i krajobrazu.....	37
Zasady ochrony dziedzictwa kulturowego i zabytków oraz dóbr kultury współczesnej.....	38

STRATEGIA ROZWOJU GMINY DOBRE NA LATA 2023-2030

Kierunki zmian w strukturze zagospodarowania terenów, w tym określenia szczególnych potrzeb w zakresie nowej zabudowy mieszkaniowej.....	39
Zasady lokalizacji obiektów handlu wielkopowierzchniowego	40
Zasady lokalizacji kluczowych inwestycji celu publicznego	40
Kierunki rozwoju systemów komunikacji, infrastruktury technicznej i społecznej	41
Zasady lokalizacji urządzeń wytwarzających energię o mocy zainstalowanej przekraczającej 500 kW	41
Zasady lokalizacji przedsięwzięć mogących znacząco oddziaływać na środowisko	42
Zasady kształtowania rolniczej i leśnej przestrzeni produkcyjnej.....	42
Zasady kształtowania zagospodarowania przestrzennego na obszarach zdegradowanych i obszarach rewitalizacji oraz obszarach wymagających przekształceń, rehabilitacji, rekultywacji lub remediacji	43
Polityka przestrzenna na poziomie regionalnym – Strategia rozwoju województwa kujawsko-pomorskiego.....	43
Polityka przestrzenna na poziomie krajowym	68
Plan zarządzania ryzykiem powodziowym	68
Plan przeciwdziałania skutkom suszy	68
Plan gospodarowania zasobami wody	69
Obszary Strategicznej Interwencji.....	72
System realizacji Strategii, w tym wytyczne do sporządzenia dokumentów.....	74
Ramy finansowe i źródła finansowania.....	84
Spis tabel	85
Spis rysunków	85

Wstęp

Strategia rozwoju gminy stanowi podstawowe narzędzie zarządzania gminą i jest najważniejszym dokumentem rozwoju na poziomie lokalnym. Wyznacza nadrzędne kierunki działań, określa priorytety i cele rozwoju społeczno-gospodarczego danego obszaru oraz pozwala efektywnie gospodarować zasobami.

Strategia Rozwoju Gminy Dobre na lata 2023-2030 to dokument kluczowy i przeważający nad innymi dokumentami planistyczno-strategicznymi obowiązującymi w Gminie Dobre. Ponadto jest spójny z dokumentami wyższego rzędu – strategiami rozwoju na poziomach wojewódzkim i krajowym.

Prace nad Strategią podjęto na mocy uchwały Nr LII/374/2023 Rady Gminy Dobre z dnia 31 stycznia 2023 r. w sprawie przystąpienia do sporządzenia Strategii Rozwoju Gminy Dobre na lata 2023-2030 oraz określenia szczegółowego trybu i harmonogramu opracowania projektu strategii, w tym trybu konsultacji.

W procesie powstawania Strategii wykorzystano następujące akty prawne:

- ustawa z dnia 8 marca 1990 r. o samorządzie gminnym (Dz. U. z 2023 r. poz. 40, 572, 1463,1688),
- ustawa z dnia 6 grudnia 2006 r. o zasadach prowadzenia polityki rozwoju (Dz. U. z 2023 r. poz. 1259, 1273),
- ustawa z dnia 3 października 2008 r. o udostępnianiu informacji o środowisku i jego ochronie, udziale społeczeństwa w ochronie środowiska oraz o ocenach oddziaływania na środowisko (Dz. U. z 2023 r. poz. 1094, 1113, 1501, 1506, 1688, 1719, 1890, 1906, 2029).

Opracowanie Strategii poprzedziło przygotowanie dokumentu Diagnoza sytuacji społecznej, gospodarczej i przestrzennej Gminy Dobre, którego celem było przede wszystkim zidentyfikowanie najważniejszych cech, zasobów, potencjałów oraz problemów Gminy.

Wnioski z Diagnozy pozwoliły na sformułowanie wizji i misji oraz wyznaczenie celów i kierunków działań w Strategii Rozwoju Gminy Dobre na lata 2023-2030. Część wniosków wyciągnięta została na podstawie przeprowadzonego badania

ankietowego, które pozwoliło zapoznać się z oczekiwaniami mieszkańców, a następnie uwzględnić je w procesie opracowywania Strategii.

Wnioski z diagnozy

Zgodnie z obowiązującymi przepisami dotyczącymi strategii rozwoju gminy, opracowanie Strategii Rozwoju Gminy Dobre na lata 2023-2030 poprzedzone zostało przygotowaniem Diagnozy sytuacji społecznej, gospodarczej i przestrzennej Gminy Dobre, która jest kluczowym etapem w dokładnej ocenie lokalnych zasobów oraz w wypracowaniu strategicznych rozwiązań.

Wnioski wynikające z diagnozy stanowią fundament dla opracowania części kierunkowej Strategii zawierającej wizję, cele strategiczne, kierunki działań, najważniejsze projekty do realizacji, a także model struktury funkcjonalno-przestrzennej wraz z rekomendacjami w zakresie polityki przestrzennej i wskazaniem obszarów strategicznej interwencji.

W celu zebrania i uporządkowania informacji oraz wniosków wynikających z diagnozy sytuacji społecznej, gospodarczej i przestrzennej Gminy Dobre, została również przeprowadzona analiza SWOT. Stanowi ona najpopularniejsze, a zarazem najskuteczniejsze narzędzie analityczne wykorzystywane przez jednostki administracji publicznej. Analiza SWOT pozwala porównać mocne i słabe strony oraz wyodrębnić szanse i zagrożenia dla konkretnej sfery, by w rezultacie odpowiednio wykorzystać je w planowaniu działań rozwojowych – podkreślić mocne strony, zniwelować słabe strony, wykorzystać szanse i ograniczyć zagrożenia.

Wyniki badania ankietowego

Aby pogłębić przeprowadzoną wcześniej diagnozę sytuacji społecznej, gospodarczej i przestrzennej Gminy Dobre, przygotowano badanie ankietowe. Kwestionariusz miał przybliżyć realne potrzeby mieszkańców Gminy oraz pozwolić na poznanie ich opinii na temat poziomu rozwoju obszaru. Dzięki temu możliwa jest identyfikacja potencjału, ograniczeń oraz potrzeb rozwojowych istniejących na terenie Gminy Dobre.

Badanie ankietowe trwało od 14 lutego 2023 r. do 17 marca 2023 r., a anonimowy kwestionariusz został udostępniony w wersji elektronicznej za pośrednictwem strony internetowej Gminy Dobre.

W badaniu wzięło udział 26 osób, z czego 50% stanowiły kobiety i 50% mężczyźni.

Spośród ankietowanych aż 24 osoby mieszkają w Gminie Dobre ponad 15 lat, a pozostałe 2 pomiędzy 5 a 15 lat.

Największą grupę respondentów stanowiły osoby w przedziale wiekowym 31-40 lat (46,2%), w następnej kolejności mieszkańcy w wieku 21-30 lat (26,9%) oraz osoby w wieku 41-50 (15,4%). Przekłada się to na wyniki badania, ponieważ najwyższy odsetek ankietowanych to mieszkańcy pracujący (80,8%).

Odpowiedzi z kwestionariusza pozwalają na wyciągnięcie następujących wniosków:

- mieszkańcy wyrażają wysokie zadowolenie w związku z jakością powietrza i warunkami do uprawiania sportu,
- wielu respondentów wskazało, że poziom kształcenia w Gminie, szczególnie na etapie wychowania przedszkolnego, jest zadowalający,
- największą trudność sprawiło mieszkańcom określenie stopnia zadowolenia z działania pomocy społecznej, dostępu do usług dla seniorów i osób z niepełnosprawnością oraz jakości oferty kulturalnej,
- osoby biorące udział w ankiecie deklarują, że najchętniej uczestniczą w wydarzeniach o charakterze kulturalnym i społecznym – najczęściej dożynkach oraz piknikach rodzinnych, natomiast podkreślają, że lokalna oferta w tym zakresie jest bardzo skromna,
- respondenci zwrócili uwagę na konieczność poprawy funkcjonowania transportu publicznego, a także na potrzebę utworzenia żłobka,
- uczestnicy badania wskazali sześć dziedzin tematycznych wymagających pilnego działania w celu rozwoju Gminy Dobre: infrastruktura drogowa (69,2%), wykorzystanie odnawialnych źródeł energii (61,5%), wspieranie rozwoju przedsiębiorczości (50%), estetyka terenów publicznych (42,3%), infrastruktura rekreacyjna (38,5%) oraz infrastruktura wodociągowa i kanalizacyjna (38,5%),
- mieszkańcy biorący udział w ankiecie uznali, że w Gminie Dobre bardzo trudno znaleźć pracę,
- większość ankietowanych uważa, że nie mają wpływu na decyzje podejmowane przez władze Gminy,
- duża część respondentów (65,4%) nigdy nie uczestniczyła w konsultacjach społecznych.

Analiza SWOT

Częścią Diagnozy sytuacji społecznej, gospodarczej i przestrzennej Gminy Dobre jest przeprowadzenie analizy SWOT dla każdej z badanych sfer.

W kolejnych tabelach znajdują się efekty analizy SWOT dla poszczególnych wymiarów w Gminie Dobre: społecznego, gospodarczego i przestrzennego.

Tabela 1 Analiza SWOT Gminy Dobre w wymiarze społecznym

mocne strony	słabe strony
<ul style="list-style-type: none"> ▪ wzrost wyników z egzaminów ósmoklasisty (j. polski, matematyka, j. angielski), ▪ spadek liczby osób korzystających z pomocy społecznej, ▪ wzrost liczby mieszkań, ▪ dobry poziom bezpieczeństwa publicznego dzięki funkcjonowaniu Komendy Powiatowej Policji w Radziejowie oraz 5 jednostek OSP, ▪ działalność Gminnej Biblioteki Publicznej, ▪ działalność Gminnego Ośrodka Kultury, ▪ funkcjonowanie 7 świetlic wiejskich, ▪ dobrze rozwinięta baza sportowo-rekreacyjna, ▪ współpraca z organizacjami pozarządowymi na dobrym poziomie, ▪ frekwencja w wyborach samorządowych w 2018 r. wyższa niż w województwie i kraju, ▪ wzrost dochodów Gminy; ▪ dodatnie saldo budżetowe (z wyjątkiem 2019 r.). 	<ul style="list-style-type: none"> ▪ spadek liczby ludności, ▪ występowanie zjawiska starzenia się społeczeństwa, ▪ ujemny przyrost naturalny, ▪ ujemne saldo migracji, ▪ brak placówek zapewniających opiekę nad dziećmi do lat 3, ▪ wzrost wydatków Gminy.

szanse	zagrożenia
<ul style="list-style-type: none"> ▪ możliwość pozyskania środków finansowych na realizację projektów; ▪ zainteresowanie zamieszkaniem w Gminie; 	<ul style="list-style-type: none"> ▪ pogłębianie się negatywnych procesów demograficznych; ▪ następstwa pandemii koronawirusa;

Źródło: opracowanie własne

Z diagnozy wymiaru społecznego Gminy Dobre wynika, że w ostatnich latach zauważalne są negatywne procesy demograficzne – spadek liczby ludności, ujemny przyrost naturalny, ujemne saldo migracji oraz problem starzenia się społeczeństwa. Niezbędne będzie więc podjęcie działań, które pozwolą uniknąć pogłębienia tych procesów w przyszłości.

Gmina Dobre zapewnia mieszkańcom dostęp do edukacji na poziomie przedszkolnym i podstawowym. Brakuje jednak placówki zapewniającej opiekę nad dziećmi do lat 3, co również zasygnalizowali mieszkańcy w badaniu ankietowym. Oznacza to, że konieczne będzie utworzenie żłobka w celu poprawy jakości życia lokalnej społeczności.

Tabela 2 Analiza SWOT Gminy Dobre w wymiarze gospodarczym

mocne strony	słabe strony
<ul style="list-style-type: none"> ▪ wzrost liczby podmiotów gospodarczych, ▪ spadek liczby osób bezrobotnych, ▪ członkostwo w stowarzyszeniach i związkach międzygminnych, ▪ dość wysoki poziom dochodów własnych w dochodach ogółem 	<ul style="list-style-type: none"> ▪ brak dużych przedsiębiorstw dających możliwość łatwiejszego znalezienia pracy oraz przynoszących dochody podatkowe, ▪ duży udział kobiet w ogólnej liczbie bezrobotnych (62,64% w 2022 r.), ▪ duży udział osób długotrwale bezrobotnych w ogólnej liczbie bezrobotnych (71,26% w 2022 r.), ▪ niski poziom wskaźnika inwestycyjnego

szanse	zagrożenia
<ul style="list-style-type: none"> ▪ możliwość pozyskania środków finansowych na realizację projektów, ▪ członkostwo w stowarzyszeniach i związkach międzygminnych. 	<ul style="list-style-type: none"> ▪ następstwa pandemii koronawirusa, ▪ skutki wojny na Ukrainie; ▪ postępująca wysoka inflacja.

Źródło: opracowanie własne

W odniesieniu do sytuacji gospodarczej Gminy Dobre, warto zwrócić uwagę na wysoki udział kobiet oraz osób długotrwale niezatrudnionych w ogólnej liczbie bezrobotnych. W Gminie Dobre występują trudności ze znalezieniem pracy – brakuje dużych przedsiębiorstw, które oferowałyby miejsca pracy. W ostatnich latach w Gminie wzrosła liczba podmiotów gospodarczych. Warto zatem, by Gmina wdrożyła działania na rzecz wsparcia przedsiębiorczości mieszkańców, np. poprzez udzielanie pomocy osobom prowadzącym działalność gospodarczą lub zainteresowanym jej założeniem. Władze samorządowe powinny również skupić swoje działania wokół wsparcia lokalnego rynku pracy.

Tabela 3 Analiza SWOT Gminy Dobre w wymiarze przestrzennym

mocne strony	słabe strony
<ul style="list-style-type: none"> ▪ 100% zwodociągowanie Gminy, ▪ walory przyrodnicze i krajobrazowe, ▪ występowanie form ochrony przyrody, ▪ wysoki odsetek dobrych gleb, które stanowią podstawę dla rozwoju rolnictwa, ▪ funkcjonowanie selektywne zbiórki odpadów, 	<ul style="list-style-type: none"> ▪ niski stopień lesistości, ▪ zły stan Jednolitych Części Wód Powierzchniowych, ▪ osiągnięcie wymaganego ustawowo poziomu przygotowania do ponownego użycia i recyklingu odpadów komunalnych (w 2022 r. 31,38% przy wymaganych 25%), ▪ występowanie wyrobów zawierających azbest na terenie Gminy,

szanse	zagrożenia
<ul style="list-style-type: none"> ▪ możliwość pozyskania środków finansowych na realizację projektów, ▪ zwiększenie świadomości ekologicznej mieszkańców, ▪ walory przyrodnicze i krajobrazowe Gminy 	<ul style="list-style-type: none"> ▪ postępujące zmiany klimatyczne, ▪ negatywne zjawiska środowiskowe

Źródło: opracowanie własne

Pozytywną stroną wymiaru przestrzennego Gminy Dobre są walory przyrodnicze i krajobrazowe obszaru, tj. występowanie w Gminie form ochrony przyrody, natomiast warto zwrócić uwagę na niski poziom lesistości terenu Gminy. W Gminie znajduje się również wysoki odsetek dobrych gleb mający pozytywny wpływ na rozwój rolnictwa.

W celu zwiększenia świadomości ekologicznej lokalnej społeczności, Gmina Dobre powinna podjąć działania w zakresie promocji postaw proekologicznych mieszkańców. Pozwoliłoby to podnieść poziom odpadów komunalnych przygotowanych do ponownego użycia i recyklingu.

Wizja i misja

W trakcie opracowywania Strategii istotne jest wskazanie wizji i misji, których rolą jest uregulowanie przyszłych działań, do których zmierza Gmina Dobre, wyznaczenie kierunków rozwoju, a także sposobów postępowania.

Diagnoza sytuacji społecznej, gospodarczej i przestrzennej Gminy Dobre, analiza SWOT oraz opinie mieszkańców wyrażone podczas przeprowadzonego badania ankietowego pozwoliły na sformułowanie strategicznych kierunków działań wyrażonych w wizji i misji.

Wizja jest obrazem pożądanego stanu Gminy Dobre, który będzie skutkiem realizacji Strategii Rozwoju Gminy Dobre na lata 2023-2030. To spójny wewnętrznie obraz dążeń mieszkańców i władz samorządowych, wyznaczający zasadniczy kierunek wspólnie podejmowanych działań.

Uwzględniając powyższe, sformułowano następującą wizję:

**Dobre jest Gminą o wysokiej świadomości ekologicznej,
wychodzącą naprzeciw potrzebom mieszkańców,
wspierającą przedsiębiorczość
i zapobiegającą wykluczeniu społecznemu.**

Zadaniem misji jest ukazanie kierunku rozwoju Gminy Dobre w sposób zwięzły. Misja koncentruje się wokół wartości przyświecających władzom Gminy i jej mieszkańcom. Wskazuje ogólny trend podążania Gminy w procesach rozwojowych, który jest zgodny z oczekiwaniami wszystkich zainteresowanych osób, głównie mieszkańców.

Misja Gminy Dobre brzmi następująco:

**Dążenie do poprawy jakości życia mieszkańców Gminy Dobre
poprzez rozwój usług publicznych, wsparcie lokalnego rynku pracy,
zwiększenie dostępności infrastruktury technicznej
oraz wykorzystanie odnawialnych źródeł energii.**

Cele strategiczne w wymiarze społecznym, gospodarczym i przestrzennym

Zgodnie z ustawą z dnia 8 marca 1990 r. o samorządzie gminnym, określenie celów strategicznych rozwoju w wymiarze społecznym, gospodarczym i przestrzennym jest obowiązkowym elementem Strategii.

W przypadku Gminy Dobre wyróżniono trzy cele strategiczne, których realizacja będzie możliwa za sprawą wskazanych celów operacyjnych. Cele strategiczne wskazują główny kierunek postępowania w realizacji założonej wizji rozwoju gminy i mają charakter długofalowy. Cele operacyjne natomiast dotyczą średniego horyzontu czasowego i określają sposób realizacji celów strategicznych.

Cele strategiczne i cele operacyjne opracowano zgodnie z metodą SMART, czyli są one: konkretne, mierzalne, osiągalne, realistyczne i określone w czasie.

Następne tabele przedstawiają cele strategiczne i operacyjne w wymiarze społecznym, gospodarczym i przestrzennym określone dla Gminy Dobre.

Tabela 4 Cele strategiczne i operacyjne w wymiarze społecznym, gospodarczym i przestrzennym

Gmina Dobre buduje kapitał społeczny	Gmina Dobre wspiera najmłodszych mieszkańców
	Gmina Dobre integruje społeczność lokalną
	Gmina Dobre zapobiega wykluczeniu społecznemu
	Gmina Dobre dba o bezpieczeństwo mieszkańców
Gmina Dobre odbudowuje lokalną gospodarkę	Gmina Dobre wspiera przedsiębiorczość
	Gmina Dobre aktywizuje mieszkańców
Gmina Dobre dba o środowisko naturalne	Gmina Dobre chroni zasoby wodne
	Gmina Dobre dba o czyste powietrze
	Gmina Dobre zmierza do gospodarki o obiegu zamkniętym

Źródło: opracowanie własne

Kierunki działań podejmowanych do osiągnięcia celów strategicznych

Zgodnie z ustawą z dnia 8 marca 1990 r. o samorządzie gminnym, strategia musi określać kierunki działań, które gmina zamierza podejmować w celu realizacji celów strategicznych.

Kierunki działań wskazują przyjętą strategię postępowania, a także służą realizacji założonych celów, a tym samym stanowią podstawę wdrażania strategii. Część z nich to konkretne przedsięwzięcia rozwojowe, najczęściej o charakterze inwestycyjnym, których realizacja będzie miała kluczowe znaczenie dla prowadzenia polityki rozwoju gminy w perspektywie do 2030 r.

Kolejne tabele zawierają informacje na temat kierunków działań dla osiągnięcia celów strategicznych w wymiarze społecznym, gospodarczym i przestrzennym.

Tabela 5 Kierunki działań dla celu strategicznego nr 1 w wymiarze społecznym

Gmina Dobre buduje kapitał społeczny	
Gmina Dobre wspiera najmłodszych mieszkańców	Zapewnienie opieki dzieciom do lat 3
	Zwiększenie liczby miejsc przedszkolnych na terenie Gminy Dobre
	Podniesienie jakości kształcenia uczniów szkół podstawowych na terenie Gminy Dobre
	Organizacja zajęć dodatkowych
	Doskonalenie kompetencji zawodowych nauczycieli
	Rozwój przyszkolnej infrastruktury sportowej
	Wspieranie dzieci uzdolnionych
	Udzielanie pomocy dzieciom z potrzebami
	Rozwój edukacji kulturowej
	Wsparcie psychologiczno-pedagogiczne dzieci i młodzieży

Gmina Dobre buduje kapitał społeczny	
Gmina Dobre integruje społeczność lokalną	Budowa ścieżek rowerowych
	Doposażenie placu zabaw i miejsca rekreacji w Dobrem
	Budowa i przebudowa świetlic wiejskich
	Doposażenie świetlic wiejskich
	Upowszechnianie kultury
	Wspieranie działalności klubów i organizacji sportowych
Gmina Dobre zapobiega wykluczeniu społecznemu	Aktywizacja osób starszych
	Rozwój usług opiekuńczych
	Kształtowanie przestrzeni publicznych przyjaznych osobom ze szczególnymi potrzebami
	Likwidacja barier architektonicznych
Gmina Dobre dba o bezpieczeństwo mieszkańców	Modernizacja jednostek OSP
	Doposażenie jednostek OSP
	Budowa oświetlenia ulicznego

Źródło: opracowanie własne

Jednym z kierunków działań podjętych przez Gminę Dobre będzie udzielenie wsparcia najmłodszym mieszkańcom. Zadanie zostanie zrealizowane poprzez organizację opieki dla dzieci do lat 3, zwiększenie liczby miejsc w przedszkolach oraz podwyższenie jakości kształcenia na poziomie podstawowym. Ponadto Gmina planuje zorganizować zajęcia dodatkowe, a uczniom uzdolnionym oraz potrzebującym zapewnić możliwość rozwoju i niezbędne wsparcie.

Istotnym aspektem realizacji zadań będzie także integracja lokalnej społeczności. W Gminie planowana jest budowa i doposażenie miejsc rekreacji, takich jak place zabaw, świetlice wiejskie oraz ścieżki rowerowe. Oprócz tego Gmina Dobre zakłada

realizację przedsięwzięć związanych ze wsparciem działalności klubów i organizacji sportowych.

Innym elementem, na którym władze Gminy Dobre planują skupić działania na rzecz rozwoju, jest przeciwdziałanie wykluczeniu społecznemu. Ma ono skupić się przede wszystkim na osobach starszych oraz mieszkańcach ze specjalnymi potrzebami. Gmina planuje poszerzenie oferty usług opiekuńczych, jak również zwiększenie dostępności obiektów w przestrzeni publicznej, m. in. poprzez likwidację istniejących barier architektonicznych.

Ostatnim zadaniem zaplanowanym dla celu strategicznego w wymiarze społecznym jest wzmocnienie bezpieczeństwa mieszkańców. Gmina Dobre zmodernizuje oraz zaopatrzy w odpowiedni asortyment działające jednostki OSP. Ponadto na zwiększenie bezpieczeństwa lokalnej społeczności wpłynie budowa oświetlenia publicznego.

Tabela 6 Kierunki działań dla celu strategicznego nr 2 w wymiarze gospodarczym

Gmina Dobre odbudowuje lokalną gospodarkę	
Gmina Dobre wspiera przedsiębiorczość	Doradztwo dla podmiotów gospodarczych
	Podejmowanie działań na rzecz pozyskania inwestorów
	Udzielanie pomocy osobom zainteresowanym założeniem działalności gospodarczej
Gmina Dobre aktywizuje mieszkańców	Doradztwo zawodowe
	Promowanie współpracy szkół i pracodawców
	Zwiększanie poziomu aktywności zawodowej, w tym kobiet i osób długotrwale bezrobotnych

Źródło: opracowanie własne

Gmina Dobre ukierunkuje swoje działania m. in. w stronę wsparcia przedsiębiorczości, pomagając obecnym i przyszłym przedsiębiorcom w założeniu oraz prowadzeniu działalności gospodarczej. Gmina planuje również podjąć starania

o pozyskanie nowych inwestorów, których zainteresowanie może okazać się kluczowe dla rozwoju gospodarczego Gminy.

Dla lokalnego rynku pracy nie bez znaczenia będzie aktywizacja społeczności pod kątem zawodowym. Wdrożone inicjatywy skupią się wokół doradztwa, które przyczyni się do zwiększenia aktywności zawodowej mieszkańców bezrobotnych, w tym kobiet, a także osób długotrwale bezrobotnych.

Tabela 7 Kierunki działań dla celu strategicznego nr 3 w wymiarze przestrzennym

Gmina Dobre dba o środowisko naturalne	
Gmina Dobre chroni zasoby wodne	Modernizacja istniejącej sieci wodociągowej
	Budowa sieci kanalizacyjnej
	Modernizacja istniejącej sieci kanalizacyjnej
	Przebudowa oczyszczalni ścieków
	Budowa przydomowych oczyszczalni ścieków
	Przebudowa stacji uzdatniania wody
	Retencja i zagospodarowanie wód opadowych i roztopowych
	Ochrona i zwiększanie retencji na obszarach rolniczych
Gmina Dobre dba o czyste powietrze	Termomodernizacja budynków użyteczności publicznej
	Zwiększenie wykorzystania odnawialnych źródeł energii
	Modernizacja istniejącej infrastruktury drogowej
Gmina Dobre zmierza do gospodarki o obiegu zamkniętym	Usuwanie azbestu z terenu Gminy
	Racjonalne gospodarowanie odpadami
	Promocja postaw proekologicznych

Źródło: opracowanie własne

W rozwoju Gminy istotną rolę odgrywa modernizacja infrastruktury technicznej. Gmina Dobre planuje liczne przedsięwzięcia związane z ochroną środowiska. W najbliższym czasie Gmina skupi się na budowie oraz modernizacji sieci wodociągowej i kanalizacyjnej – powstanie oczyszczalnia ścieków, a mieszkańcy otrzymają dofinansowanie na budowę oczyszczalni przydomowych. Ponadto zaplanowana została przebudowa stacji uzdatniania wody oraz działania na rzecz ochrony i zwiększania retencji na obszarach rolniczych.

Gmina Dobre planuje przeprowadzić termomodernizację budynków użyteczności publicznej oraz zwiększyć zakres wykorzystania alternatywnych źródeł energii, co docelowo doprowadzi do poprawy jakości powietrza w Gminie.

Działania ukierunkowane zostaną również na kontynuację inwestycji związanych z poprawą stanu infrastruktury drogowej. Ich realizacja pozytywnie wpłynie na jakość życia i bezpieczeństwo korzystania z dróg w Gminie.

Gmina Dobre zmierza do gospodarki o obiegu zamkniętym, co oznacza, że w najbliższych latach władze będą dążyły do realizacji programu związanego z usuwaniem azbestu z terenu Gminy. Zostaną także podjęte działania promujące wśród mieszkańców postawy proekologiczne, związane m. in. z racjonalną gospodarką odpadami.

Oczekiwane rezultaty planowanych działań oraz wskaźniki ich osiągnięcia

Zgodnie z ustawą z dnia 8 marca 1990 r. o samorządzie gminnym, obligatoryjnym elementem strategii jest określenie oczekiwanych rezultatów planowanych działań – w tym w wymiarze przestrzennym, a także wskaźników ich osiągnięcia.

Rezultaty są to wszelkie, przewidywane oraz niepozwalające się przewidzieć, skutki realizacji poszczególnych kierunków działań. Co istotne, muszą one być weryfikowalne i mierzalne, dlatego dla każdego z oczekiwanych rezultatów określono wskaźniki, które pozwalają ocenić stopień realizacji strategii.

Tabele przedstawiają oczekiwane rezultaty wraz ze wskaźnikami ich osiągnięcia, które przyporządkowane zostały do poszczególnych kierunków działań.

Tabela 8 Oczekiwane rezultaty w wymiarze społecznym

Gmina Dobre buduje kapitał społeczny				
Cel operacyjny	Kierunki działań	Oczekiwane rezultaty	Miernik osiągnięcia	Wartość docelowa
Gmina Dobre wspiera najmłodszych mieszkańców	Zapewnienie opieki dzieciom do lat 3	Powstanie placówki zapewniającej opiekę dzieciom do lat 3	Liczba nowopowstałych placówek	1
	Zwiększenie liczby miejsc przedszkolnych na terenie Gminy Dobre	Powstanie nowych miejsc przedszkolnych	Liczba dodatkowych miejsc w przedszkolach	20
	Podniesienie jakości kształcenia uczniów szkół podstawowych na terenie Gminy Dobre	Wzrost poziomu edukacji w szkołach podstawowych	Liczba podjętych działań	3
	Organizacja zajęć dodatkowych	Poszerzenie oferty zajęciowej	Liczba zajęć dodatkowych	4
	Doskonalenie kompetencji zawodowych nauczycieli	Podniesienie jakości kształcenia	Liczba zorganizowanych szkoleń i kursów	12
	Rozwój przyszkolnej infrastruktury sportowej	Poszerzenie oferty sportowo-rekreacyjnej	Liczba zbudowanych/zmodernizowanych obiektów	4
	Wspieranie dzieci uzdolnionych	Wzrost poziomu edukacji	Liczba podjętych działań	3

STRATEGIA ROZWOJU GMINY DOBRE NA LATA 2023-2030

Gmina Dobre buduje kapitał społeczny				
Cel operacyjny	Kierunki działań	Oczekiwane rezultaty	Miernik osiągnięcia	Wartość docelowa
	Udzielanie pomocy dzieciom z potrzebami	Ograniczenie barier utrudniających dostępność	Liczba dzieci korzystających ze wsparcia	50
	Rozwój edukacji kulturowej	Przygotowanie oferty edukacyjno-kulturalnej	Liczba podjętych działań	3
	Wsparcie psychologiczno-pedagogiczne dzieci i młodzieży	Poprawa stanu zdrowia psychicznego	Liczba dzieci i młodzieży korzystających ze wsparcia	50
Gmina Dobre integruje społeczność lokalną	Budowa ścieżek rowerowych	Zwiększenie oferty sportowo-rekreacyjnej	Liczba zbudowanych ścieżek rowerowych	2
	Doposażenie placu zabaw i miejsca rekreacji w Dobrem	Zwiększenie oferty rekreacyjnej	Liczba doposażonych placów zabaw i miejsc rekreacji	2
	Budowa i przebudowa świetlic wiejskich	Stworzenie i modernizacja miejsc integracji społecznej	Liczba zbudowanych i zmodernizowanych świetlic wiejskich	3
	Doposażenie świetlic wiejskich	Poprawa wyposażenia miejsc integracji społecznej	Liczba doposażonych świetlic wiejskich	3

STRATEGIA ROZWOJU GMINY DOBRE NA LATA 2023-2030

Gmina Dobre buduje kapitał społeczny				
Cel operacyjny	Kierunki działań	Oczekiwane rezultaty	Miernik osiągnięcia	Wartość docelowa
	Upowszechnianie kultury	Promowanie oferty kulturalnej	Liczba podjętych działań	3
	Wspieranie działalności klubów i organizacji sportowych	Zwiększenie aktywności fizycznej mieszkańców	Liczba podjętych działań	3
Gmina Dobre zapobiega wykluczeniu społecznemu	Aktywizacja osób starszych	Ograniczenie wykluczenia społecznego	Liczba podjętych działań	2
	Rozwój usług opiekuńczych	Poprawa dostępności usług publicznych	Liczba podjętych działań	1
	Kształtowanie przestrzeni publicznych przyjaznych osobom ze szczególnymi potrzebami	Powstanie miejsc przyjaznych osobom ze szczególnymi potrzebami	Liczba przestrzeni przyjaznych osobom ze szczególnymi potrzebami	1
	Likwidacja barier architektonicznych	Zwiększenie dostępności	Liczba obiektów zapewniających dostępność architektoniczną	3
Gmina Dobre dba o bezpieczeństwo mieszkańców	Modernizacja jednostek OSP	Poprawa stanu jednostek OSP	Liczba zmodernizowanych jednostek OSP	5

Gmina Dobrze buduje kapitał społeczny				
Cel operacyjny	Kierunki działań	Oczekiwane rezultaty	Miernik osiągnięcia	Wartość docelowa
	Doposażenie jednostek OSP	Poprawa jakości asortymentu jednostek OSP	Liczba doposażonych jednostek OSP	5
	Budowa oświetlenia ulicznego	Poprawa bezpieczeństwa publicznego	Liczba zbudowanych elementów oświetlenia ulicznego	30

Źródło: opracowanie własne

Tabela 9 Oczekiwane rezultaty w wymiarze gospodarczym

Gmina Dobre odbudowuje lokalną gospodarke				
Cel operacyjny	Kierunki działań	Oczekiwane rezultaty	Miernik osiągnięcia	Wartość docelowa
Gmina Dobre wspiera przedsiębiorczość	Doradztwo dla podmiotów gospodarczych	Poprawa przedsiębiorczości	Liczba podjętych działań	1
	Podejmowanie działań na rzecz pozyskania inwestorów	Zwiększenie atrakcyjności inwestycyjnej Gminy	Liczba podjętych działań	1
	Udzielanie pomocy osobom zainteresowanym założeniem działalności gospodarczej	Wzrost przedsiębiorczości	Liczba zarejestrowanych działalności gospodarczych	10
Gmina Dobre aktywizuje mieszkańców	Doradztwo zawodowe	Aktywizacja zawodowa mieszkańców	Liczba podjętych działań	1
	Promowanie współpracy szkół i pracodawców	Aktywizacja zawodowa mieszkańców	Liczba podjętych działań	1
	Zwiększanie poziomu aktywności zawodowej, w tym kobiet i osób długotrwale bezrobotnych	Spadek bezrobocia	Liczba osób bezrobotnych	20

Źródło: opracowanie własne

Tabela 10 Oczekiwane rezultaty w wymiarze przestrzennym

Gmina Dobre dba o środowisko naturalne				
Cel operacyjny	Kierunki działań	Oczekiwane rezultaty	Miernik osiągnięcia	Wartość docelowa
Gmina Dobre chroni zasoby wodne				
	Modernizacja istniejącej sieci wodociągowej	Poprawa jakości infrastruktury wodociągowej	Długość zmodernizowanej sieci wodociągowej	5
	Budowa sieci kanalizacyjnej	Zwiększenie dostępności do sieci kanalizacyjnej	Długość zbudowanej sieci kanalizacyjnej	4
	Modernizacja istniejącej sieci kanalizacyjnej	Poprawa jakości infrastruktury kanalizacyjnej	Długość zmodernizowanej sieci kanalizacyjnej	2
	Przebudowa oczyszczalni ścieków	Poprawa jakości zasobów wodnych	Liczba zbudowanych oczyszczalni ścieków	1
	Budowa przydomowych oczyszczalni ścieków	Poprawa jakości zasobów wodnych	Liczba wybudowanych przydomowych oczyszczalni ścieków	80
	Przebudowa stacji uzdatniania wody	Poprawa jakości zasobów wodnych	Liczba przebudowanych stacji uzdatniania wody	1

STRATEGIA ROZWOJU GMINY DOBRE NA LATA 2023-2030

Gmina Dobre dba o środowisko naturalne				
Cel operacyjny	Kierunki działań	Oczekiwane rezultaty	Miernik osiągnięcia	Wartość docelowa
	Retencja i zagospodarowanie wód opadowych i roztopowych	Poprawa jakości zasobów wodnych	Liczba podjętych działań	1
	Ochrona i zwiększanie retencji na obszarach rolniczych	Poprawa jakości zasobów wodnych	Liczba podjętych działań	1
Gmina Dobre dba o czyste powietrze	Termomodernizacja budynków użyteczności publicznej	Zapewnienie wysokiej jakości powietrza atmosferycznego	Liczba budynków użyteczności publicznej, w których przeprowadzono prace termomodernizacyjne	3
	Zwiększenie wykorzystania odnawialnych źródeł energii	Wzrost wykorzystania energii odnawialnej	Liczba odnawialnych źródeł energii	3
	Modernizacja istniejącej infrastruktury drogowej	Poprawa jakości infrastruktury drogowej	Liczba zmodernizowanych dróg	10
			Długość zmodernizowanych dróg	7 km
	Usuwanie azbestu z terenu Gminy	Usunięcie wyrobów azbestowych	Masa usuniętego azbestu	500 Mg

STRATEGIA ROZWOJU GMINY DOBRE NA LATA 2023-2030

Gmina Dobre dba o środowisko naturalne				
Cel operacyjny	Kierunki działań	Oczekiwane rezultaty	Miernik osiągnięcia	Wartość docelowa
Gmina Dobre zmierza do gospodarki o obiegu zamkniętym	Racjonalne gospodarowanie odpadami	Poprawa sposobu gospodarowania odpadami	Liczba podjętych działań	1
	Promocja postaw proekologicznych	Zwiększenie świadomości ekologicznej mieszkańców	Liczba podjętych działań	1

Źródło: opracowanie własne

Model struktury funkcjonalno-przestrzennej

Model struktury funkcjonalno-przestrzennej opracowuje się przede wszystkim na podstawie zapisów Studium Uwarunkowań i Kierunków Zagospodarowania Przestrzennego oraz innych dokumentów planistycznych, w tym także na szczeblu regionalnym.

Na kształt modelu struktury funkcjonalno-przestrzennej wpływają w szczególności: powiązania komunikacyjne, obszary wartościowe pod względem przyrodniczym oraz zdiagnozowane problemy, potrzeby i możliwości rozwojowe Gminy. Treść i forma modelu nie zostały narzucone odgórnie, ponieważ wygląd modelu uzależniony jest od elementów właściwych i specyficznych dla danej jednostki terytorialnej. Na model składają się część opisowa i graficzna.

System osadniczy

Zgodnie ze Strategią rozwoju województwa kujawsko-pomorskiego do 2030 roku – Strategia Przyspieszenia 2030+, w hierarchii sieci osadniczej województwa miejscowość Dobre wskazana została jako ośrodek lokalny. Ośrodki lokalne są to miasta, które nie zostały zaliczone do wyższych poziomów hierarchicznych, a także miejscowości wiejskie, które stanowią siedziby gmin. To miejsca koncentracji działalności skierowanych na obsługę mieszkańców, w tym także obsługę rolnictwa.

Jak podaje Zmiana Studium Uwarunkowań i Kierunków Zagospodarowania Przestrzennego Gminy Dobre, główny ośrodek administracyjno-usługowy dla mieszkańców Gminy stanowi miejscowość Dobre. Jest ona jednocześnie lokalnym ośrodkiem rozwoju funkcji mieszkaniowej, mieszkaniowo – usługowej, usługowej i produkcyjno – usługowej.

W skład Gminy Dobre wchodzi 19 sołectw: Bodzanowo, Bodzanowo Drugie, Borowo, Bronisław, Buczyna, Buczyna-Kolonia, Czołpin, Dęby, Dobre, Dobre-Kolonia, Dobre-Wieś, Kłonowo, Koszczały, Krzywosądz, Narkowo, Przysiek, Smarglin, Szczebłotowo i Ułomie.

Podstawową funkcję Gminy, ze względu na znaczny udział gleb wysokich klas bonitacyjnych i położenie w strefie żywicielskiej miasta Radziejowa, stanowi rolnictwo.

System przyrodniczy

Zgodnie z Centralnym Rejestrem Form Ochrony Przyrody, na terenie Gminy Dobrze zlokalizowane są następujące formy ochrony przyrody:

- 5 pomników przyrody,
- 5 użytków ekologicznych (bagna).

Pomniki przyrody znajdują się w miejscowościach Dobrze i Bodzanowo oraz przy drodze lokalnej z Krzywosądzki do Bodzanowa.

5 użytków ekologicznych to bagna znajdujące się w miejscowości Bodzanowo. Ich łączna powierzchnia wynosi 1,76 ha.

Zgodnie z danymi GUS, lesistość w Gminie Dobrze wynosi 2,99%, jest zatem na niskim poziomie. Lasy zajmują 211,72 ha powierzchni całej Gminy, z czego 133,72 ha stanowią grunty leśne publiczne, a 78,0 ha grunty leśne prywatne. Dwa większe kompleksy leśne znajdują się w sołectwie Bodzanowo. Tam też występują fragmenty lasów ochronnych. Mniejsze kompleksy leśne zlokalizowane są w sołectwach: Przysiek, Smarglin oraz Borowo.

System transportowy

Układ komunikacyjny w Gminie Dobrze tworzą drogi powiatowe i gminne oraz droga wojewódzka nr 266 zaliczana do dróg wojewódzkich zidentyfikowanych jako drogi o kluczowym znaczeniu dla spójności komunikacyjnej województwa.

Jak podaje Raport o stanie Gminy Dobrze za rok 2022, długość dróg gminnych na terenie Gminy Dobrze wynosi 79,8 km.

Ponadto na terenie Gminy znajduje się 10,475 km ścieżek pieszo-rowerowych, a Gmina konsekwentnie rozwija się w tym zakresie. Obecnie w Gminie Dobrze trwa realizacja celu, jakim jest wybudowanie na całym jej terenie sieci dróg i ścieżek pieszo-rowerowych.

Infrastruktura społeczna

W Gminie Dobre funkcjonuje sieć szkół oraz przedszkoli. Tworzą ją następujące placówki:

- Publiczne Przedszkole „Kujawiaczek” w Dobrem,
- Publiczna Szkoła Podstawowa w Byczynie,
- Publiczna Szkoła Podstawowa im. Ziemi Kujawskiej w Dobrem,
- Publiczna Szkoła Podstawowa im. Janusza Korczaka w Krzywosądzcy.

Samorządowymi instytucjami kultury działającymi na terenie Gminy Dobre są:

- Gminna Biblioteka Publiczna w Dobrem,
- Gminny Ośrodek Kultury w Dobrem.

Na terenie Gminy Dobre znajdują się obiekty zabytkowe ujęte w Rejestrze zabytków nieruchomych województwa kujawsko-pomorskiego. Należą do nich:

- Kościół parafialny pw. św. Bartłomieja w Bronisławiu,
- Kościół parafialny pw. św. Jadwigi i NMP Królowej Polski w Byczynie,
- Kościół parafialny pw. Wniebowzięcia NMP w Krzywosądzcy,
- Dwór, ob. plebania w Krzywosądzcy,
- Karczma w Krzywosądzcy.

Kluczowe elementy budujące potencjał ponadregionalny i przewagi konkurencyjne województwa

W ramach kluczowych elementów, które budują potencjał danego obszaru dla Gminy Dobre, w Strategii rozwoju województwa kujawsko-pomorskiego do 2030 roku – Strategia Przyspieszenia 2030+ wskazano następujący element:

- rozwój przestrzeni inwestycyjnych
Zgodnie z Koncepcją rozwoju przestrzeni inwestycyjnych na terenie województwa kujawsko-pomorskiego Gmina Dobre należy do jednostek samorządowych szczególnie predysponowanych do rozwoju przestrzeni inwestycyjnych o znaczeniu lokalnym.

Obszary Strategicznej Interwencji

Na poziomie krajowym Gmina Dobre należy do obszarów trwale zagrożonych marginalizacją, a na płaszczyźnie wojewódzkiej Gmina Dobre została zaliczona do obszarów wymagających rozwiązania sytuacji problemowej ze względu na:

- peryferyjność transportową
Niewielki, południowy fragment Gminy Dobre, zgodnie z modelem struktury funkcjonalno-przestrzennej województwa, należy do obszaru peryferyjności transportowej. Teren może wymagać wsparcia w zakresie utrudnień związanych z dostępnością komunikacyjną.
- niski poziom rozwoju społecznego z problemem zaawansowanych procesów starzenia się społeczeństwa
Wykorzystane wskaźniki zakwalifikowały Gminę Dobre do obszaru o niskim poziomie rozwoju społecznego.

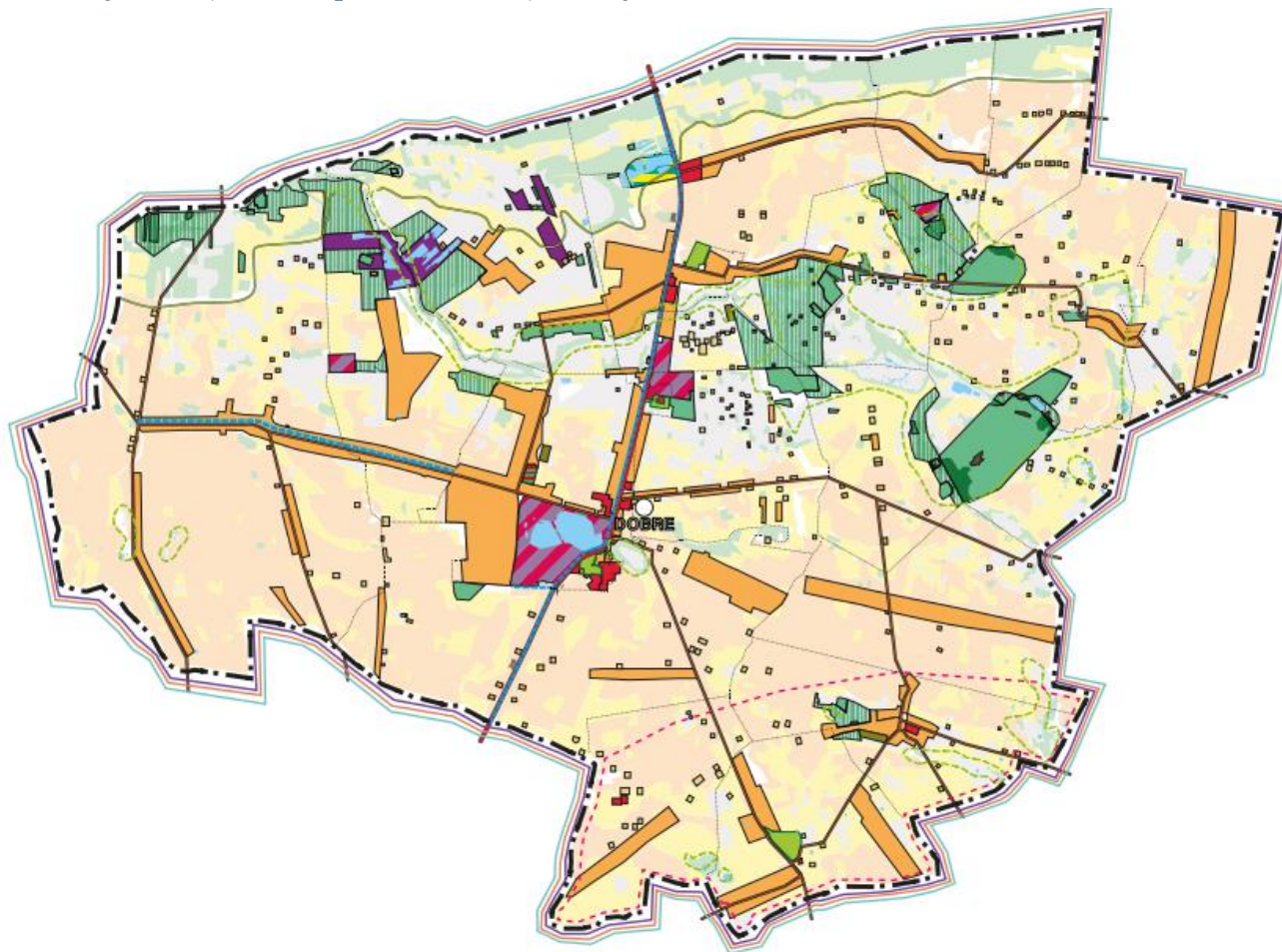
Obszary Prowadzenia Polityki Terytorialnej














Polityka terytorialna w województwie kujawsko-pomorskim prowadzona jest na czterech poziomach, tj. Stołecznym Obszarze Rozwojowym (poziom I), Miejskich Obszarach Funkcjonalnych Bydgoszczy i Torunia (poziom II), Miejskich Obszarach Funkcjonalnych Włocławka, Grudziądz i Inowrocławia (poziom III), Obszarach Prowadzenia Polityki Terytorialnej (dalej: OPPT), związanych z miastami powiatowymi i obszarami powiązanych z nimi funkcjonalnie (poziom IV). Gmina Dobre ze względu na swoje położenie została zaliczona do OPPT Radziejowa. Za realizację zadania na tym poziomie odpowiadają partnerstwa jednostek samorządu terytorialnego z danego obszaru.














Polityka przestrzenna w województwie kujawsko-pomorskim prowadzona jest na czterech poziomach zwanych Obszarami Prowadzenia Polityki Terytorialnej (OPPT). Gmina Dobre należy do OPPT Radziejowa.

Model struktury funkcjonalno-przestrzennej

Rysunek 1 Model struktury funkcjonalno-przestrzennej Gminy Dobre



LEGENDA MODEL STRUKTURY FUNKCJONALNO-PRZESTRZENNEJ	
System osadniczy	
	Dobre – siedziba gminy, ośrodek lokalny w hierarchii sieci osadniczej województwa kujawsko-pomorskiego
System transportowy	
	Droga wojewódzka
	Drogi powiatowe
	Infrastruktura rowerowa
System przyrodniczy	
	Formy ochrony przyrody – użytki ekologiczne
	Granice korytarza ekologicznego o znaczeniu regionalnym
	Lokalne korytarze ekologiczne
	Gleby średniej i niskiej przydatności rolniczej oraz łąki i pastwiska
	Gleby wysokiej przydatności rolniczej klasy I-III
Kluczowe elementy budujące potencjał ponadregionalny i przewagi konkurencyjne województwa	
	Rozwój przestrzeni inwestycyjnych
Obszary Strategicznej Interwencji	
	Peryferyjność transportowa
	Niski poziom rozwoju społecznego z problemem zaawansowanych procesów starzenia się społeczeństwa
Polityka terytorialna	
	Obszar Prowadzenia Polityki Terytorialnej Radziejów

LEGENDA MODEL STRUKTURY FUNKCJONALNO-PRZESTRZENNEJ	
Zagospodarowanie przestrzenne	
	Tereny zabudowy mieszkaniowo-usługowej
	Tereny zabudowy mieszkaniowej jednorodzinnej i zagrodowej
	Tereny zabudowy usługowej
	Tereny usług sportu
	Tereny rekreacyjno-sportowe
	Tereny zabudowy produkcyjno-usługowej
	Tereny zieleni (parki)
	Tereny lasów
	Tereny lasów ochronnych
	Tereny dolesień
	Tereny cmentarzy
	Tereny powierzchniowej eksploatacji złóż kopalin
	Tereny wód powierzchniowych (jeziora, zbiorniki wodne, ciekły)

Źródło: opracowanie własne

Tabela 11 Planowana lokalizacja kierunków działań zaplanowanych w ramach realizacji Strategii Rozwoju Gminy Dobre na lata 2023-2030

Kierunek działania	Planowana lokalizacja
Rozwój przyszkolnej infrastruktury sportowej	Dobre
Budowa ścieżek rowerowych	Dobre-Wieś, Bronisław
Doposażenie placu zabaw i miejsca rekreacji w Dobrem	Dobre

STRATEGIA ROZWOJU GMINY DOBRE NA LATA 2023-2030

Kierunek działania	Planowana lokalizacja
Budowa i przebudowa świetlic wiejskich	Szczeblotowo, Bronisław, Byczyna-Kolonia, Bodzanowo, Czołpin, Kłonowo, Krzywosądz
Likwidacja barier architektonicznych	Dobre
Budowa oświetlenia ulicznego	Dobre, Krzywosądz, Dęby
Modernizacja istniejącej sieci wodociągowej	Dobre
Budowa sieci kanalizacyjnej	Dęby, Dobre
Modernizacja istniejącej sieci kanalizacyjnej	Dobre
Przebudowa oczyszczalni ścieków	Dobre, Bronisław
Budowa przydomowych oczyszczalni ścieków	Teren całej gminy
Przebudowa stacji uzdatniania wody	Bronisław
Retencja i zagospodarowanie wód opadowych i roztopowych	Dobre, Bronisław
Ochrona i zwiększanie retencji na obszarach rolniczych	Dobre, Bronisław
Termomodernizacja budynków użyteczności publicznej	Dobre, Bronisław
Zwiększenie wykorzystania odnawialnych źródeł energii	Dobre
Modernizacja istniejącej infrastruktury drogowej	Teren całej gminy
Usuwanie azbestu z terenu Gminy	Teren całej gminy
Racjonalne gospodarowanie odpadami	Teren całej gminy

Źródło: opracowanie własne

Ustalenia i rekomendacje w zakresie kształtowania i prowadzenia polityki przestrzennej

Ustalenia i rekomendacje w zakresie kształtowania i prowadzenia polityki przestrzennej dla Gminy Dobre określono przede wszystkim na podstawie dokumentów gminnych dotyczących polityki przestrzennej oraz dokumentów na poziomie regionalnym i krajowym.

Polityka przestrzenna na poziomie gminnym

Ustawą z dnia 7 lipca 2023 r. o zmianie ustawy o planowaniu i zagospodarowaniu przestrzennym oraz niektórych innych ustaw uchylono przepisy dotyczące studium uwarunkowań i kierunków zagospodarowania przestrzennego gminy oraz wprowadzono nowe narzędzie planistyczne – plan ogólny gminy. Plan ogólny wraz ze strategią rozwoju gminy mają pozwolić na zachowanie harmonii w polityce przestrzennej. Wspomniana nowelizacja wprowadza zakres rozdziału Strategii obejmujący ustalenia i rekomendacje w kwestii kształtowania i prowadzenia polityki przestrzennej w gminie.

Zasady ochrony środowiska i jego zasobów, w tym ochrony powietrza, przyrody i krajobrazu

Zgodnie z Centralnym Rejestrem Form Ochrony Przyrody na terenie Gminy Dobre znajdują się następujące formy ochrony przyrody:

- 5 pomników przyrody,
- 5 użytków ekologicznych.

Istotną rolę odgrywają działania na rzecz ochrony i kształtowania środowiska przyrodniczego. Aby przeprowadzać je w zgodzie z zasadą zrównoważonego rozwoju konieczne jest:

- ograniczenie zanieczyszczenia środowiska naturalnego dzięki ochronie powietrza (m. in. poprzez termomodernizację budynków), zmniejszaniu emisji hałasu, ochronie powierzchni ziemi (przede wszystkim poprzez monitorowanie stanu środowiska, ograniczanie zmian w naturalnym krajobrazie oraz prowadzenie monitoringu jakości gleb i ziemi),

- zachowanie wartości i ciągłości powiązań przyrodniczych oraz ich różnorodności w procesie planistycznym,
- prowadzenie działań zmierzających do ochrony dziedzictwa przyrodniczego i racjonalnego użytkowania zasobów przyrody (szczególnie poprzez poprawę stanu czystości wód, zalesianie najsłabszych gleb),
- uporządkowanie gospodarki wodno-ściekowej w celu ochrony zasobów wodnych,
- rozwijanie obszarów zalesionych,
- prowadzenie racjonalnej gospodarki odpadami,
- zwiększanie świadomości ekologicznej,
- realizowanie działań służących rozwojowi gospodarstwu, rolnictwu i turystycznemu.

Zasady ochrony dziedzictwa kulturowego i zabytków oraz dóbr kultury współczesnej

W Gminie Dobrze znajduje się 5 obiektów zabytkowych zapisanych w Rejestrze zabytków nieruchomych województwa kujawsko-pomorskiego. Należą do nich:

- Kościół parafialny pw. św. Bartłomieja w Bronisławiu,
- Kościół parafialny pw. św. Jadwigi i NMP Królowej Polski w Byczynie,
- Kościół parafialny pw. Wniebowzięcia NMP w Krzywosądzcy,
- Dwór, ob. plebania w Krzywosądzcy,
- Karczma w Krzywosądzcy.

Z Raportu o stanie Gminy Dobrze za rok 2022 wynika, że 26 września 2022 r. podjęto uchwałę nr XLVI/330/2022 Rady Gminy Dobrze zmieniającą uchwałę w sprawie zasad i trybu udzielania dotacji z budżetu gminy na prace konserwatorskie, restauratorskie lub roboty budowlane, przy zabytku wpisanym do rejestru zabytków, sposobu jej rozliczania i kontroli.

Gmina Dobrze przyjęła następujące zasady ochrony dziedzictwa kulturowego i zabytków oraz dóbr kultury współczesnej:

- zachowanie historycznej formy architektonicznej obiektu,
- utrzymanie lub rewaloryzacja otoczenia obiektu zabytkowego zgodnie z historycznym zagospodarowaniem,

- współpraca z wojewódzkim konserwatorem zabytków zgodnie z odpowiednimi przepisami: opracowanie rozwiązań inwestycyjnych na podstawie zaleceń konserwatorskich, przygotowanie dokumentacji konserwatorskiej obiektu w przypadku jego rozbiórki,
- zapewnienie zachowania walorów funkcjonalnych i użytkowych obiektu,
- zagospodarowanie obiektu na nowe funkcje przy utrzymaniu walorów zabytkowych.

Ponadto na terenie Gminy znajdują się 483 stanowiska archeologiczne, co oznacza, że Gmina Dobre posiada bogaty zasób pozostałości kulturowych – pradziejowych oraz z okresów historycznych. Wśród pozostałości wyróżnia się głównie okres neolitu. Gmina Dobre wprowadziła następujące zasady dotyczące planowania inwestycji w obrębie stanowisk archeologicznych:

- prowadzenie inwestycji w obrębie stanowisk archeologicznych wymaga zapewnienia inwestorskiego nadzoru archeologicznego lub poprzedzających badań wykopaliskowych – nadzór i badania wymagają uprzedniego uzyskania pozwolenia wojewódzkiego konserwatora zabytków w formie decyzji administracyjnej,
- w przypadku odkrycia w trakcie prac ziemnych nieujawnionych relikwów kultury materialnej, należy wstrzymać prace, a teren udostępnić do inwestorskich badań archeologicznych.

Kierunki zmian w strukturze zagospodarowania terenów, w tym określenia szczególnych potrzeb w zakresie nowej zabudowy mieszkaniowej

Jednym z celów polityki przestrzennej Gminy Dobre jest kształtowanie ładu przestrzennego poprzez ograniczenie rozpraszania zabudowy.

Utrudnienia w kwestii rozwoju zabudowy w Gminie mogą wynikać m. in. z występowania obszarów objętych ochroną konserwatorską, obecności kompleksów gruntów chronionych wysokich klas bonitacyjnych i kompleksów lasów oraz występowania stref ochronnych ujęć wody.

W Gminie Dobre znajdują się również tereny erozyjne, które znacząco wpływają na swobodę w kształtowaniu zabudowy Gminy. Na wspomnianych obszarach występuje zróżnicowana rzeźba terenu oraz duże spadki.

Zagospodarowanie przestrzeni w Gminie Dobre w pierwszej kolejności powinno odbywać się przede wszystkim na terenach uzbrojonych i z możliwością łatwego przyłączenia do sieci infrastruktury technicznej, jak również na:

- gruntach niskich klas bonitacyjnych,
- obszarach rolnych posiadających zgodę na zmianę sposobu użytkowania,
- obszarach o dobrych i dogodnych warunkach fizjograficznych,
- terenach stanowiących własność komunalną i państwową.

Gmina zamierza rozwijać się w zakresie poszerzania terenów zabudowy mieszkaniowo-usługowej. Szczegóły na ten temat zostaną zawarte w Planie ogólnym.

Zasady lokalizacji obiektów handlu wielkopowierzchniowego

Wyznaczając tereny dla lokalizacji obiektów handlu wielkopowierzchniowego, należy wziąć pod uwagę następujące czynniki:

- dostępność i zapewnienie właściwej obsługi komunikacyjnej,
- kształtowanie sieci handlowej w mieście w sposób świadomy, który umożliwi współistnienie obiektów handlowych o powierzchni sprzedaży powyżej 2000 m² i małych przedsiębiorstw.

W momencie przygotowywania Strategii, w Gminie Dobre nie ma wyznaczonych terenów pod lokalizację obiektów handlu wielkopowierzchniowego.

Zasady lokalizacji kluczowych inwestycji celu publicznego

Zgodnie z informacjami zawartymi w raporcie o stanie Gminy Dobre za rok 2022, w Gminie Dobre w 2022 r. wydano 25 decyzji o warunkach zabudowy i o ustalenie lokalizacji inwestycji celu publicznego.

Realizacja lokalnych celów publicznych w Gminie Dobre obejmuje zadania ukierunkowane głównie na rozwój infrastruktury technicznej (np. drogowej i wodno-kanalizacyjnej).

Zasady lokalizacji kluczowych inwestycji celu publicznego wynikają z odrębnych przepisów.

Kierunki rozwoju systemów komunikacji, infrastruktury technicznej i społecznej

W zakresie rozwoju infrastruktury technicznej Gmina Dobre:

- będzie pracowała nad budową i rozbudową dróg i ścieżek pieszo-rowerowych na terenie całej Gminy,
- przeprowadzi prace ukierunkowane na poprawę bezpieczeństwa i komfortu korzystania z infrastruktury drogowej,
- zmodernizuje infrastrukturę wodno-kanalizacyjną,
- przeprowadzi przebudowę stacji uzdatniania wody,
- zrealizuje budowę sieci i przyłącza kanalizacji sanitarnej w miejscowości Dąbie,
- przeprowadzi przebudowę oczyszczalni w miejscowości Dobre.

Gmina Dobre uczestniczy także w procesie transformacji cyfrowej w ramach projektu Infostrada Kujaw i Pomorza 2.0., który polega na wdrażaniu i wprowadzaniu nowoczesnych technologii usprawniających działanie administracji publicznej.

W przypadku gospodarki odpadami Gmina Dobre zakłada m. in. ograniczenie wytwarzania odpadów zarówno na etapie produkcji, jak i konsumpcji oraz wdrożenie praktycznych działań związanych z odzyskiem (w tym recyklingiem) odpadów i minimalizacją liczby odpadów poddawanych unieszkodliwianiu.

Gmina Dobre powinna skierować swoje działania również na rozwój infrastruktury społecznej. W najbliższym czasie skoncentruje się na rozwoju przestrzeni dedykowanej aktywizacji najmłodszych mieszkańców. Planowane jest utworzenie świetlic środowiskowych w dwóch szkołach podstawowych (w Dobrem oraz w Krzywosądku) i poszerzenie oferty gminnego ośrodka kultury o możliwość korzystania z pracowni gastronomicznej i artystycznej.

Zasady lokalizacji urządzeń wytwarzających energię o mocy zainstalowanej przekraczającej 500 kW

Realizacja działań w tym zakresie pozwoli zwiększyć wykorzystanie odnawialnych źródeł energii, a tym samym przyczyni się do wzrostu efektywności energetycznej oraz poprawy stanu środowiska naturalnego. Co istotne lokalizacja niezamontowanych na budynku instalacji odnawialnych źródeł energii o dużej mocy

(przekraczającej 500 kW) może odbywać się jedynie na podstawie planu miejscowego.

Zasady lokalizacji przedsięwzięć mogących znacząco oddziaływać na środowisko

Przy realizacji przedsięwzięć mogących znacząco wpływać na środowisko, może pojawić się konieczność przeprowadzenia oceny oddziaływania na środowisko. Wynika to z ustawy z dnia 3 października 2008 r. o udostępnianiu informacji o środowisku i jego ochronie, udziale społeczeństwa w ochronie środowiska oraz o ocenach oddziaływania na środowisko. Wspomniana ustawa reguluje zasady lokalizacji przedsięwzięć.

Gmina Dobre posiada tereny, na których nie jest możliwe lokalizowanie przedsięwzięć mogących znacząco wpływać na środowisko. Zakaz realizacji usług uciążliwych z wyłączeniem niezbędnej infrastruktury technicznej wprowadzony został w zabudowie mieszkaniowo-usługowej oraz mieszkaniowej jednorodzinnej i zagrodowej.

Ponadto w strefie ekologicznej obejmującej tereny położone w północnej części Gminy, w dolinie kanału Bachorzy, obowiązuje zakaz lokalizacji elektrowni wiatrowych oraz innych przedsięwzięć mogących znacząco oddziaływać na środowisko, dla których wymagane jest przeprowadzenie oceny oddziaływania na środowisko z dopuszczeniem eksploatacji kruszywa naturalnego. Strefa stanowi bowiem część korytarza ekologicznego o znaczeniu wojewódzkim.

Zasady kształtowania rolniczej i leśnej przestrzeni produkcyjnej

Użytki rolne w Gminie Dobre stanowią aż 91% powierzchni Gminy, a użytki leśne 3%. 6% powierzchni to pozostałe grunty i nieużytki.

Na obszarze Gminy dominują gleby dobre i bardzo dobre, które łącznie zajmują 76,6% powierzchni użytków rolnych. Z tego względu rolnictwo w Gminie Dobre pełni istotną rolę.

Ważne dla kształtowania leśnej przestrzeni produkcyjnej są zasady ochrony gruntów leśnych. Wspomniana ochrona powinna opierać się przede wszystkim na ograniczaniu przeznaczania gruntów leśnych na cele nieleśne, zapobieganiu

procesom degradacji i dewastacji gruntów oraz szkodom w drzewostanach i produkcji leśnej, poprawianiu i przywracaniu wartości użytkowej gruntom, które na skutek działalności nieleśnej utraciły charakter gruntów leśnych oraz ograniczaniu zmian naturalnego ukształtowania terenu.

Jak wynika z ustawy z dnia 3 lutego 1995 r., dotyczącej ochrony gruntów rolnych i leśnych, lasy są chronione, co oznacza, że nie można budować w nich niczego poza budynkami i budowlami służącymi gospodarce leśnej, obronności lub bezpieczeństwu państwa, oznakowaniu nawigacyjnemu, geodezyjnemu, ochronie zdrowia oraz poza urządzeniami służącymi turystyce.

Zasady kształtowania zagospodarowania przestrzennego na obszarach zdegradowanych i obszarach rewitalizacji oraz obszarach wymagających przekształceń, rehabilitacji, rekultywacji lub remediacji

Za obszary wymagające rewitalizacji, przekształceń, rehabilitacji, rekultywacji lub remediacji, które znajdują się w Gminie Dobre uważa się:

- tereny po byłej Cukrowni Dobre,
- tereny po byłej kolei wąskotorowej na obszarze całej Gminy,
- składowisko odpadów w Byczynie.

Polityka przestrzenna na poziomie regionalnym – Strategia rozwoju województwa kujawsko-pomorskiego

Województwo kujawsko-pomorskie posiada dokument Strategia rozwoju województwa kujawsko-pomorskiego do 2030 roku – Strategia Przyspieszenia 2030+. Został przyjęty uchwałą nr XXVIII/399/20 Sejmiku Województwa Kujawsko-Pomorskiego z dnia 21 grudnia 2020 r.

Polityka terytorialna w województwie kujawsko-pomorskim prowadzona jest na czterech poziomach, tj. Stołecznym Obszarze Rozwojowym (poziom I), Miejskich Obszarach Funkcjonalnych Bydgoszczy i Torunia (poziom II), Miejskich Obszarach Funkcjonalnych Włocławka, Grudziądzka i Inowrocławia (poziom III), Obszarach Prowadzenia Polityki Terytorialnej (dalej: OPPT), związanych z miastami powiatowymi i obszarami powiązanych z nimi funkcjonalnie (poziom IV). Gmina Dobre ze względu na swoje położenie została zaliczona do OPPT Radziejowa. Za

realizację zadania na tym poziomie odpowiadają partnerstwa jednostek samorządu terytorialnego z danego obszaru.

OPPT Radziejowa zalicza się do poziomu IV hierarchicznej sieci osadniczej. Gminie Dobre dedykowane są więc następujące kategorie interwencji:

- rozwój potencjału gospodarczego (tworzenie nowych miejsc pracy, w uzasadnionych lokalizacjach – wyznaczanie terenów inwestycyjnych), zwiększanie aktywności zawodowej mieszkańców,
- rozwój infrastruktury i pełnienie zadań na rzecz ludności wymagającej wsparcia, w tym zwłaszcza osób z niepełnosprawnościami i osób starszych,
- poprawa możliwości obsługi mieszkańców w zakresie usług o charakterze powiatowym/lokalnym – szkolnictwo ponadpodstawowe, zwłaszcza zawodowe, szkolnictwo ponadpodstawowe artystyczne, edukacja dorosłych, poprawa jakości kształcenia na poziomie podstawowym i ponadpodstawowym, specjalistyczna ochrona zdrowia (typowa dla poziomu powiatowego), edukacja przedszkolna, opieka nad dziećmi w wieku do lat 3, infrastruktura aktywizacji i włączenia społecznego, infrastruktura kultury o znaczeniu powiatowym,
- rozwój infrastruktury i pełnienia zadań na rzecz ludności wymagającej wsparcia, w tym zwłaszcza osób z niepełnosprawnościami i osób starszych,
- rozwiązywanie problemów środowiskowych (zwłaszcza w aspekcie stanu powietrza związanego z niską emisją z systemów grzewczych i transportu spalinowego), ochrona przyrody i wzmacnianie bioróżnorodności,
- rozwiązywanie problemów społecznych w rejonach współwystępowania problemów pozaspółecznych (rewitalizacja),
- zwiększanie potencjału przestrzeni publicznych oraz koordynacja polityki przestrzennej, zwłaszcza w celu racjonalizacji gospodarowania przestrzenią, dla zapobiegania rozpraszania osadnictwa,
- wykorzystanie potencjałów endogenicznych, takich jak turystyka wodna, inne specyficzne walory przyrodnicze i kulturowe mogące być podstawą dla rozwoju gospodarczego lub pełnienia ważnych funkcji rekreacyjnych i/lub integracyjnych dla lokalnych społeczności,

- rozwój dróg rowerowych jako bezpiecznego dojazdu do placówek usługowych, miejsc pracy i węzłów przesiadkowych oraz niskoemisyjnej alternatywy dla innych rodzajów transportu,
- rozwój dróg rowerowych o charakterze rekreacyjnym i turystycznym, w tym zwłaszcza zapewniających dostępność i umożliwiających wykorzystanie walorów (przyrodniczych i kulturowych) stanowiących potencjały endogeniczne (rozwój funkcji turystycznej na bazie lokalnych potencjałów endogenicznych),
- wsparcie dla realizacji inwestycji wodno-kanalizacyjnych w tym integracja systemów dla RLM liczących powyżej 10 tys. w relacjach miasta – obszary podmiejskie.

Strategia rozwoju województwa zawiera wykaz projektów kluczowych, które stanowią identyfikację przedsięwzięć uznanych za niezbędne dla skuteczności rozwoju polityki województwa. W związku z tym Samorząd Województwa jest zdeterminowany do ich prowadzenia lub zabiegania o nie.

W następnej tabeli znajduje się wykaz projektów istotnych dla Gminy Dobre.

Tabela 12 Projekty kluczowe istotne dla rozwoju Gminy Dobrze

Projekty kluczowe wynikające ze Strategii rozwoju województwa kujawsko-pomorskiego do 2030 roku – Strategia Przyspieszenia 2030+			
Nr projektu	Nazwa	Charakterystyka	Podmiot odpowiedzialny za realizację projektu
108	Program powszechnej dwujęzyczności w przedszkolach funkcjonujących w województwie kujawsko-pomorskim	Projekt zakłada powszechna naukę języka angielskiego wśród dzieci przedszkolnych – zgodnie z założeniami Międzynarodowego Programu Powszechnej Dwujęzyczności Bilingual Future.	Zadanie Samorządu Województwa Kujawsko-Pomorskiego
109	„Kujawsko-Pomorskie Programy Stypendialne”	Celem projektu jest kontynuacja programów stypendialnych (Prymus Pomorza i Kujaw, Prymusi Zawodu Kujaw i Pomorza, Humanisci na start) dla najzdolniejszych uczniów szkół podstawowych, ponadpodstawowych, techników oraz szkół branżowych I i II stopnia z terenu województwa kujawsko-pomorskiego z zakresu nauk matematyczno-przyrodniczych, języków obcych, przedmiotów zawodowych oraz przedmiotów humanistycznych i sportu.	Zadanie Samorządu Województwa Kujawsko-Pomorskiego
110	„Kujawsko-Pomorski Fundusz Stypendialny”	Celem projektu jest utworzenie regionalnego funduszu stypendialnego, wspierającego rozwój studentów i pracowników naukowych.	Zadanie Samorządu Województwa Kujawsko-Pomorskiego

Projekty kluczowe wynikające ze Strategii rozwoju województwa kujawsko-pomorskiego do 2030 roku – Strategia Przyspieszenia 2030+			
Nr projektu	Nazwa	Charakterystyka	Podmiot odpowiedzialny za realizację projektu
111	Promocja nauk ścisłych wśród dzieci i młodzieży	Celem projektu jest organizacja imprez mających na celu popularyzację nauk ścisłych wśród uczniów szkół podstawowych i ponadpodstawowych. Przewiduje się między innymi różnego rodzaju konkursy oraz spotkania z wybitnymi osobistościami świata nauki.	Zadanie Samorządu Województwa Kujawsko-Pomorskiego
112	„Klucz do uczenia III” – program zajęć dodatkowych dla uczniów szkół podstawowych w województwie kujawsko-pomorskim	Celem projektu jest organizacja zajęć dodatkowych z zakresu kompetencji kluczowych dla uczniów klas 4-8 szkół podstawowych, osiągających najniższe wyniki w nauce w województwie kujawsko-pomorskim w zakresie matematyki, języka angielskiego oraz technologii informacyjno-komunikacyjnych. Projekt odpowiada na diagnozę społeczno-gospodarczą województwa kujawsko-pomorskiego dotyczącą słabych wyników egzaminów zewnętrznych osiąganych przez uczniów kujawsko-pomorskich szkół.	Zadanie Samorządu Województwa Kujawsko-Pomorskiego

Projekty kluczowe wynikające ze Strategii rozwoju województwa kujawsko-pomorskiego do 2030 roku – Strategia Przyspieszenia 2030+			
Nr projektu	Nazwa	Charakterystyka	Podmiot odpowiedzialny za realizację projektu
113	„Kujawsko-Pomorska Szkoła Internetowa”	Celem projektu jest kontynuacja dotychczasowych działań oraz stworzenie systemowego rozwiązania, polegającego na możliwości organizacji zdalnych zajęć szkolnych (online), by istniała alternatywa realizacji procesów edukacyjnych w przypadku konieczności zamknięcia szkół. Efektem projektu będą także wypracowane, powszechnie dostępne materiały edukacyjne.	Zadanie Samorządu Województwa Kujawsko-Pomorskiego
114	„E-edukacja 2.0”	Celem projektu jest stworzenie modelu funkcjonowania szkół opartego na e-zasobach i e-materiałach na platformie edukacyjnej EDUPOLIS, a także powiększenie zasobów platformy o e-materiały edukacyjne. Projekt obejmuje rozszerzenie Kujawsko-Pomorskiej Platformy Edukacyjnej EDUPOLIS o szkoły ponadpodstawowe. W ramach projektu zakłada się także wyposażenie szkół w ekrany dotykowe oraz cykl szkoleń dla kadry pedagogicznej.	Zadanie Samorządu Województwa Kujawsko-Pomorskiego

Projekty kluczowe wynikające ze Strategii rozwoju województwa kujawsko-pomorskiego do 2030 roku – Strategia Przyspieszenia 2030+

Nr projektu	Nazwa	Charakterystyka	Podmiot odpowiedzialny za realizację projektu
115	Budowa i wdrożenie rozwiązań systemowych w obszarze doradztwa zawodowego dla uczniów szkół wszystkich szczebli kształcenia	Celem projektu jest zbudowanie w województwie podstaw rozwiązań systemowych niezbędnych do realizacji celów doradztwa zawodowego, w tym racjonalizacji decyzji zawodowych młodzieży.	Zadanie Samorządu Województwa Kujawsko-Pomorskiego
116	„W Kujawsko-Pomorskiem Mówisz-masz – szkolenia językowe dla osób dorosłych 2.0”	Projekt dotyczy szkoleń i kursów językowych dla osób dorosłych, które z własnej inicjatywy są zainteresowane nabyciem, uzupełnieniem lub podwyższeniem kwalifikacji z zakresu języków obcych, kończące się certyfikatem (nadaniem kwalifikacji) potwierdzającym zdobycie przez uczestników określonego poziomu biegłości językowej (zgodnie z Europejskim Systemem Opisu Kształcenia Językowego).	Zadanie Samorządu Województwa Kujawsko-Pomorskiego

Projekty kluczowe wynikające ze Strategii rozwoju województwa kujawsko-pomorskiego do 2030 roku – Strategia Przyspieszenia 2030+			
Nr projektu	Nazwa	Charakterystyka	Podmiot odpowiedzialny za realizację projektu
117	„Oko na szkołę” – program bezpieczeństwa dla kujawsko-pomorskich szkół	Celem projektu jest poprawa bezpieczeństwa w szkołach podstawowych, liceach ogólnokształcących, technikach oraz szkołach branżowych w województwie, przede wszystkim w zakresie gotowości reakcji na nagłe zagrożenia (ataki terrorystyczne oraz nieprzewidziane zachowania, powodowane zaburzeniami psychicznymi, w miarę możliwości także zagadnienia cyberprzemocy i agresji rówieśniczej). Efektem projektu będzie zaprogramowanie i wdrożenie systemu bezpieczeństwa w kujawsko-pomorskich szkołach.	Zadanie Samorządu Województwa Kujawsko-Pomorskiego
201	Aktywizacja dzieci i młodzieży	Celem projektu jest aktywizacja społeczna dzieci i młodzieży, zwłaszcza z obszarów wiejskich i małych miast, służąca kształtowaniu aspiracji rozwojowych. Projekt będzie realizowany w formie zunifikowanego pakietu zajęć adresowanego dla młodzieży starszych klas szkół podstawowych (w miarę możliwości rozszerzany także na grupy młodsze), w formie popołudniowych zajęć.	Zadanie Samorządu Województwa Kujawsko-Pomorskiego

Projekty kluczowe wynikające ze Strategii rozwoju województwa kujawsko-pomorskiego do 2030 roku – Strategia Przyspieszenia 2030+			
Nr projektu	Nazwa	Charakterystyka	Podmiot odpowiedzialny za realizację projektu
202	„Kujawsko-Pomorska Akademia Kompetencji”	Celem projektu jest wsparcie budowania społeczeństwa obywatelskiego poprzez wykształcenie odpowiednich postaw społecznych, charakteryzujących się podejmowaniem oddolnych inicjatyw społecznych, aktywizacją środowisk lokalnych. Akademia będzie zajmowała się przygotowaniem liderów do współpracy ze swoimi środowiskami, co pozwoli w przyszłości na przygotowanie i realizację innowacyjnych projektów oraz inicjatyw na poziomach lokalnych finansowanych z różnych źródeł.	Zadanie Samorządu Województwa Kujawsko-Pomorskiego
204	"Ćwiczenie ma znaczenie – aktywność fizyczna receptą na choroby cywilizacyjne"	Celem projektu jest poprawa stanu zdrowia mieszkańców regionu i zapobieganie chorobom cywilizacyjnym poprzez organizację różnych form aktywności fizycznej. Stworzona zostanie sieć animatorów/trenerów, prowadzących zajęcia rekreacyjno-sportowe dla młodzieży szkolnej, dorosłych pracujących oraz seniorów we współpracy z klubami i stowarzyszeniami sportowymi. Powstaną grupy dedykowane dla poszczególnych poziomów aktywności fizycznej: podstawowa (dla niećwiczących) amatorzy, wyczynowcy.	Zadanie Samorządu Województwa Kujawsko-Pomorskiego

Projekty kluczowe wynikające ze Strategii rozwoju województwa kujawsko-pomorskiego do 2030 roku – Strategia Przyspieszenia 2030+			
Nr projektu	Nazwa	Charakterystyka	Podmiot odpowiedzialny za realizację projektu
205	Realizacja i koordynacja działań z zakresu profilaktyki i promocji zdrowia w województwie kujawsko-pomorskim	Działania realizowane w ramach projektu mają na celu skoordynowanie i stymulację współpracy różnych podmiotów w zakresie rozwoju profilaktyki zdrowotnej i promocji zachowań prozdrowotnych wśród mieszkańców województwa kujawsko-pomorskiego. Głównym celem podejmowanych działań jest upowszechnienie profilaktyki zdrowotnej oraz poprawa jakości życia społeczeństwa poprzez wykształcenie świadomości osobistej odpowiedzialności obywateli za własne zdrowie.	Zadanie Samorządu Województwa Kujawsko-Pomorskiego
206	„E-Zdrowie 3.0”	Celem projektu jest rozbudowa kujawsko-pomorskiego systemu udostępniania elektronicznej dokumentacji medycznej o nowe funkcjonalności techniczne wraz z włączeniem kolejnych jednostek służby zdrowia działających na terenie województwa kujawsko-pomorskiego, a nieobjętych działaniami w ramach poprzednich edycji.	Zadanie Samorządu Województwa Kujawsko-Pomorskiego

Projekty kluczowe wynikające ze Strategii rozwoju województwa kujawsko-pomorskiego do 2030 roku – Strategia Przyspieszenia 2030+

Nr projektu	Nazwa	Charakterystyka	Podmiot odpowiedzialny za realizację projektu
207	„Obserwatorium Pomocy i Integracji Społecznej”	<p>Celem projektu jest utworzenie Obserwatorium, które będzie prowadziło badania i analizy w zakresie szeroko rozumianej pomocy i integracji społecznej.</p> <p>Obserwatorium będzie gromadziło i upowszechniało dane służące kreowaniu optymalnej polityki społecznej w województwie kujawsko-pomorskim. Badania i analizy gromadzone przez OIS mogą być wykorzystane m.in. w ramach monitorowania istotnych obszarów dla pomocy i integracji społecznej, w ramach opracowywanych kryteriów merytorycznych dla przygotowywanych konkursów w ramach Regionalnego Programu Operacyjnego, do sporządzenia rzetelnej diagnozy problemu w ramach opisu celów projektów oraz uzasadnienia ich realizacji.</p>	Zadanie Samorządu Województwa Kujawsko-Pomorskiego

Projekty kluczowe wynikające ze Strategii rozwoju województwa kujawsko-pomorskiego do 2030 roku – Strategia Przyspieszenia 2030+			
Nr projektu	Nazwa	Charakterystyka	Podmiot odpowiedzialny za realizację projektu
208	Koordinacja rozwoju ekonomii społecznej w województwie kujawsko-pomorskim	Celem projektu jest rozwój potencjału sektora ekonomii społecznej i zwiększenie jego udziału w rozwoju społeczno-gospodarczym województwa kujawsko-pomorskiego. Będzie temu służyć prowadzenie skoordynowanych działań w zakresie planowania, realizowania i monitorowania stanu ekonomii społecznej w regionie, a także sieciowanie podmiotów ekonomii społecznej z otoczeniem (w tym w ramach różnego rodzaju instytucji pomocowych i PES, a także powiązanie ich m. in. z edukacją, nauką i biznesem).	Zadanie Samorządu Województwa Kujawsko-Pomorskiego
209	Koordinacja rozwoju usług społecznych w województwie kujawsko-pomorskim	Celem projektu jest koordynacja i współpraca różnych podmiotów świadczących usługi społeczne w systemie pomocy społecznej oraz ochrony zdrowia (opieki długoterminowej), w tym w szczególności usługi opiekuńcze dla osób starszych i niesamodzielnych w województwie kujawsko-pomorskim.	Zadanie Samorządu Województwa Kujawsko-Pomorskiego
212	„Kujawsko-Pomorska Teleopieka”	Celem projektu jest zwiększenie dostępu do usług społecznych i medycznych świadczonych w środowisku lokalnym przy wykorzystaniu nowoczesnych technologii takich jak teleopieka, telemedycyna czy rozwiązania z zakresu „e-zdrowia”.	Zadanie Samorządu Województwa Kujawsko-Pomorskiego

Projekty kluczowe wynikające ze Strategii rozwoju województwa kujawsko-pomorskiego do 2030 roku – Strategia Przyspieszenia 2030+			
Nr projektu	Nazwa	Charakterystyka	Podmiot odpowiedzialny za realizację projektu
214	„Kujawsko-Pomorskie – rozwój poprzez kulturę”	Celem projektu jest wsparcie podmiotów realizujących międzynarodowe, a także duże regionalne i ponadregionalne wydarzenia kulturalne na terenie województwa kujawsko-pomorskiego. Dzięki wsparciu atrakcyjne imprezy będą miały szansę jeszcze bardziej się rozwinąć i stać się dla odbiorców atrakcjami na skalę ogólnopolską, a nawet międzynarodową. Projekt przyniesie wiele korzyści gospodarczych i promocyjnych, przełoży się na atrakcyjność turystyczną regionu i zaktywizuje szereg podmiotów gospodarczych, ale jego celem jest przede wszystkim podnoszenie potencjału i upowszechnianie efektów działalności instytucji artystycznych z terenu województwa, stąd klasyfikuje się go jako projekt realizujący cel „Zdrowe, aktywne i zamożne społeczeństwo”. Dodatkowo projekt może dotyczyć także wsparcia instytucji, które nie mają możliwości zapewnienia wkładu własnego do projektu, a realizują ciekawe imprezy kulturalne o dużym zasięgu.	Zadanie Samorządu Województwa Kujawsko-Pomorskiego

Projekty kluczowe wynikające ze Strategii rozwoju województwa kujawsko-pomorskiego do 2030 roku – Strategia Przyspieszenia 2030+

Nr projektu	Nazwa	Charakterystyka	Podmiot odpowiedzialny za realizację projektu
215	„Kultura w zasięgu 3.0”	Celem projektu jest uzyskanie cyfrowej przestrzeni kulturalnej zapewniającej mieszkańcom i turystom dostęp do zdigitalizowanych zbiorów dziedzictwa regionalnego oraz cyfrowy kanał komunikacji między instytucjami kultury a odbiorcami oferty kulturalnej. Przewidziane są kontynuacja digitalizacji regionalnego zasobu kulturalnego; dostosowanie infrastruktury regionalnych instytucji kultury dla usprawnienia cyfrowego kontaktu z odbiorcą oraz inwestycje w specjalistyczne teleinformatyczne systemy odpowiadające działalności różnych profili jednostek kultury.	Zadanie Samorządu Województwa Kujawsko-Pomorskiego
301	„Certyfikowane Szkolenia Zawodowe”	Projekt dotyczy organizacji specjalistycznych szkoleń w dziedzinach istotnych dla regionalnego rynku pracy, umożliwiających uzyskanie kwalifikacji potwierdzonych certyfikatem.	Zadanie Samorządu Województwa Kujawsko-Pomorskiego

Projekty kluczowe wynikające ze Strategii rozwoju województwa kujawsko-pomorskiego do 2030 roku – Strategia Przyspieszenia 2030+			
Nr projektu	Nazwa	Charakterystyka	Podmiot odpowiedzialny za realizację projektu
306	Tworzenie, budowa i promocja krótkich łańcuchów dostaw żywności	Celem projektu jest promowanie i wsparcie jak również tworzenie krótkich łańcuchów dostaw na terenie województwa. Idea tego rozwiązania polega na dostarczaniu żywności bezpośrednio od rolników do mieszkańców naszego województwa przy wykorzystaniu innowacyjnych, nowoczesnych rozwiązań. Pozwoli to na zwiększenie dochodu gospodarstw, stabilizację produkcji jednocześnie oferując produkty wysokiej jakości mieszkańcom województwa.	Zadanie Samorządu Województwa Kujawsko-Pomorskiego
315	Integracja cudzoziemców na kujawsko-pomorskim rynku pracy	Projekt skierowany jest do cudzoziemców spoza Unii Europejskiej, zamieszkujących na terenie województwa kujawsko-pomorskiego. Projekt ma na celu poprawę dostępności do rynku pracy, instytucji publicznych a także doskonalenie znajomości języka polskiego, tłumaczenia (ustne i pisemne na język polski), zapoznania z prawami i obowiązkami wynikającymi z porządku prawnego RP oraz wskazania możliwości korzystania z instytucji kultury.	Zadanie administracji rządowej oraz Samorządu Województwa Kujawsko-Pomorskiego

Projekty kluczowe wynikające ze Strategii rozwoju województwa kujawsko-pomorskiego do 2030 roku – Strategia Przyspieszenia 2030+			
Nr projektu	Nazwa	Charakterystyka	Podmiot odpowiedzialny za realizację projektu
316	„Kujawsko-pomorskie atrakcyjnym miejscem zamieszkania i pracy dla absolwentów szkół wyższych”	Projekt ma na celu wypracowanie i wdrożenie systemu zachęt dla młodzieży pochodzącej z terenu oraz spoza województwa kujawsko-pomorskiego, kończącej studia w kujawsko-pomorskim do pozostania w regionie, a także dla pozyskania absolwentów uczelni z innych województw. Jest odpowiedzią na obserwowane wyzwania demograficzne oraz zapotrzebowanie na kadry z wyższym wykształceniem. Osoby młode z wyższym wykształceniem charakteryzują się najwyższym współczynnikiem aktywności zawodowej.	Zadanie Samorządu Województwa Kujawsko-Pomorskiego
401	Wzmocnienie potencjału systemu ochrony przyrody na terenie województwa kujawsko-pomorskiego	Projekt obejmuje działania prośrodowiskowe oraz organizacyjne w stosunku do obszarów i obiektów objętych systemem ochrony przyrody. Ma na celu ochronę przyrody oraz rozwój edukacji ekologicznej (dotyczy także edukacji ekologicznej realizowanej poza obszarami chronionymi).	Zadanie Samorządu Województwa Kujawsko-Pomorskiego

Projekty kluczowe wynikające ze Strategii rozwoju województwa kujawsko-pomorskiego do 2030 roku – Strategia Przyspieszenia 2030+			
Nr projektu	Nazwa	Charakterystyka	Podmiot odpowiedzialny za realizację projektu
403	Opracowanie bilansów hydrologicznych i rocznej dynamiki wód dla jednolitych części wód powierzchniowych i jednolitych części wód podziemnych w granicach województwa kujawsko-pomorskiego	Konieczność realizacji projektu zgłoszona przez Regionalną Radę Ochrony Przyrody. Projekt zbieżny z interesem rozwojowym województwa kujawsko-pomorskiego w obszarze szeroko rozumianej ochrony środowiska. Realizacja zadania kompetencyjnie należy do administracji rządowej.	Zadanie administracji rządowej
406	Realizacja projektu pilotażowego z zakresu retencji dla potrzeb rolniczych i środowiskowych	Celem projektu jest przeprowadzenie działań pilotażowych w zakresie rozwoju retencji na terenie województwa. Projekt będzie miał charakter realizacyjny dla ustaleń „Programu rozwoju retencji dla celów rolniczych i środowiskowych w województwie kujawsko-pomorskim”.	Zadanie Samorządu Województwa Kujawsko-Pomorskiego

Projekty kluczowe wynikające ze Strategii rozwoju województwa kujawsko-pomorskiego do 2030 roku – Strategia Przyspieszenia 2030+			
Nr projektu	Nazwa	Charakterystyka	Podmiot odpowiedzialny za realizację projektu
407	„Kluczowy zasób Rolniczej Przestrzeni Produkcyjnej”	Projekt zakłada szczegółową identyfikację zasobu rolniczej przestrzeni produkcyjnej, kluczowej dla prowadzenia działalności rolniczej, dla zapewnienia racjonalnej polityki przestrzennej. Niezależnie od prawnej ochrony gruntów najwyższych klas bonitacyjnych, niezbędna jest kompleksowa ocena rozmieszczenia najcenniejszego zasobu – co pozwoli na racjonalną gospodarkę gruntami, w tym także ułatwi przekształcanie na cele pozarolnicze gruntów wprowadzie wysokich klas, ale o niskiej przydatności wynikającej z innych uwarunkowań lub niezbędnych dla realizacji funkcji społeczno-gospodarczych.	Zadanie Samorządu Województwa Kujawsko-Pomorskiego
408	„Powiatowe strefy rozwoju gospodarczego”	Projekt ma na celu identyfikację terenów rozwojowych istotnych dla rozwoju gospodarczego na poziomie powiatów, uwzględniających czynniki przestrzenne, dostępność, wyposażenie w infrastrukturę, itp. – w celu prowadzenia racjonalnej polityki wsparcia ukierunkowanej na wybrane tereny o najlepszych predyspozycjach i szansach rozwojowych. Koncepcja może być podstawą wsparcia rozwoju terenów inwestycyjnych z poziomu regionalnego na poziomie lokalnym.	Zadanie Samorządu Województwa Kujawsko-Pomorskiego

Projekty kluczowe wynikające ze Strategii rozwoju województwa kujawsko-pomorskiego do 2030 roku – Strategia Przyspieszenia 2030+			
Nr projektu	Nazwa	Charakterystyka	Podmiot odpowiedzialny za realizację projektu
409	Opracowanie i wdrażanie wojewódzkiego systemu adaptacji do zmian klimatu	Projekt ma na celu poprawę bilansu wodnego regionu, ograniczenie skutków suszy oraz kształtowanie prawidłowej infrastruktury obszarów przyrodniczo-aktywnych w zakresie regulacji powierzchniowych zasobów wodnych (tzw. obszary wodno-błotne) a także ochronę zasobów wodnych poprzez zwiększanie retencji oraz tworzenie warunków organizacyjnych i technicznych. Projekt ma na celu także wypracowanie rozwiązań istotnych dla zdrowia i warunków życia ludności oraz dalszego rozwoju gospodarczego w kontekście zachodzących zmian klimatycznych, powodujących zmiany uwarunkowań istotnych dla tych dziedzin.	Zadanie Samorządu Województwa Kujawsko-Pomorskiego
410	Kształtowanie ładu przestrzennego w województwie	Projekt ma na celu poprawę ładu przestrzennego regionu i przeciwdziałanie dalszym negatywnym zmianom w tym zakresie poprzez ustalenie regionalnych zasad kształtowania zabudowy, edukację społeczeństwa na temat ładu przestrzennego jako czynnika uwzględniającego w sposób harmonijny wszelkie relacje w środowisku, wsparcie samorządów gminnych w zakresie sporządzania miejscowych planów zagospodarowania przestrzennego.	Zadanie Samorządu Województwa Kujawsko-Pomorskiego

Projekty kluczowe wynikające ze Strategii rozwoju województwa kujawsko-pomorskiego do 2030 roku – Strategia Przyspieszenia 2030+

Nr projektu	Nazwa	Charakterystyka	Podmiot odpowiedzialny za realizację projektu
411	<p>Projekt ma na celu optymalizację zużycia energii na wszystkich poziomach, zrównoważony rozwój energetyki odnawialnej i efektywny sposób jej magazynowania, tworzenie warunków do funkcjonowania lokalnych systemów energetycznych, modernizację systemu elektroenergetycznych i gazowych sieci przesyłowych, rozwój budownictwa pasywnego, niskoenergochłonnego, termomodernizację budynków oraz wykorzystanie potencjałów endogenicznych i zasobów energetycznych regionu.</p>	<p>Projekt ma na celu optymalizację zużycia energii na wszystkich poziomach, zrównoważony rozwój energetyki odnawialnej i efektywny sposób jej magazynowania, tworzenie warunków do funkcjonowania lokalnych systemów energetycznych, modernizację systemu elektroenergetycznych i gazowych sieci przesyłowych, rozwój budownictwa pasywnego, niskoenergochłonnego, termomodernizację budynków oraz wykorzystanie potencjałów endogenicznych i zasobów energetycznych regionu.</p>	<p>Zadanie Samorządu Województwa Kujawsko-Pomorskiego</p>

Projekty kluczowe wynikające ze Strategii rozwoju województwa kujawsko-pomorskiego do 2030 roku – Strategia Przyspieszenia 2030+			
Nr projektu	Nazwa	Charakterystyka	Podmiot odpowiedzialny za realizację projektu
412	Opracowanie wytycznych wyznaczania terenów rozwojowych dla samorządów lokalnych na potrzeby SUIKZP	Projekt ma na celu opracowanie wytycznych do polityki przestrzennej na poziomie gmin (studia uwarunkowań i kierunków zagospodarowania przestrzennego), związanych z metodologią wyznaczania terenów rozwojowych, w celu zapobiegania nadmiernej skali przekształceń przestrzeni – nieadekwatnej do rzeczywistych potrzeb rozwojowych.	Zadanie Samorządu Województwa Kujawsko-Pomorskiego
415	Wsparcie opieki nad zabytkami województwa kujawsko-pomorskiego	Wsparcie prac konserwatorskich, restauratorskich i robót budowlanych prowadzonych przy obiektach zabytkowych położonych na terenie województwa kujawsko-pomorskiego. Projekt ma bezpośrednie przełożenia na zagadnienia rozwoju społecznego poprzez zachowanie, odnowę, przywracanie, eksponowanie przestrzeni i obiektów istotnych dla kształtowania tożsamości narodowej, regionalnej i lokalnej.	Zadanie Samorządu Województwa Kujawsko-Pomorskiego
424	Budowa oraz modernizacja przyszkolnej infrastruktury sportowej	Projekt ma na celu budowę nowych obiektów oraz przebudowę, modernizację i remonty sal gimnastycznych, boisk, urządzeń lekkoatletycznych i innych przyszkolnych obiektów sportowych wybudowanych do 2000 roku.	Zadanie Samorządu Województwa Kujawsko-Pomorskiego

Projekty kluczowe wynikające ze Strategii rozwoju województwa kujawsko-pomorskiego do 2030 roku – Strategia Przyspieszenia 2030+			
Nr projektu	Nazwa	Charakterystyka	Podmiot odpowiedzialny za realizację projektu
449	Rozbudowa systemu dróg rowerowych	Celem projektu jest zapewnienie bezpieczeństwa niechronionym użytkownikom ruchu drogowego poprzez separację ruchu rowerowego i pieszo-rowerowego od ruchu pojazdów samochodowych, ze szczególnym uwzględnieniem dojazdu dzieci do szkół oraz zapewnienie spójności istniejącej sieci dróg rowerowych. Samorząd Województwa będzie odpowiedzialny za drogi rowerowe w ciągu dróg wojewódzkich.	Zadanie Samorządu Województwa Kujawsko-Pomorskiego
450	Likwidacja miejsc niebezpiecznych na drogach wojewódzkich	Celem projektu jest ograniczenie liczby zdarzeń drogowych (kolizje i wypadki) ze szczególnym uwzględnieniem niechronionych uczestników ruchu drogowego poprzez: przebudowę niebezpiecznych skrzyżowań cechujących się wysoką wypadkowością i kolizyjnością, doświetlenie przejść dla pieszych, uspokojenie ruchu w obszarach zurbanizowanych polegające na fizycznym wymuszeniu zmiany prędkości przez kierującego.	Zadanie Samorządu Województwa Kujawsko-Pomorskiego

Projekty kluczowe wynikające ze Strategii rozwoju województwa kujawsko-pomorskiego do 2030 roku – Strategia Przyspieszenia 2030+			
Nr projektu	Nazwa	Charakterystyka	Podmiot odpowiedzialny za realizację projektu
462	Pakiet projektów mających na celu modernizację i wykorzystanie istniejącej infrastruktury kolejowej na rzecz spójności województwa	Przywrócenie ruchu pasażerskiego na linii kolejowej nr 231 Inowrocław – Kruszwica wraz z ewentualnym przedłużeniem linii w kierunku Radziejowa oraz podłączeniem do linii kolejowej nr 131 Przywrócenie ruchu pasażerskiego na linii 231 Inowrocław – Kruszwica wraz z analizą zasadności przedłużenia w kierunku do Radziejowa i podłączeniem do linii 131.	Zadanie administracji rządowej przy możliwym udziale współfinansowania ze środków UE Samorządu Województwa Kujawsko-Pomorskiego
464	Budowa, rozbudowa i modernizacja infrastruktury sprzyjającej uprawianiu turystyki aktywnej	Projekt zakłada budowę, rozbudowę, modernizację infrastruktury sprzyjającej uprawianiu turystyki aktywnej w oparciu o zasoby endogeniczne województwa (kulturowe, naturalne, w tym leśne, itp.).	Zadanie Samorządu Województwa Kujawsko-Pomorskiego
506	Rozbudowa portalu regionalnego „mojregion.info”	Projekt przedsięwzięcia zakłada uzupełnienie portalu internetowego „mojregion.info” o kolejne warstwy informacyjne z zakresu geologii.	Zadanie Samorządu Województwa Kujawsko-Pomorskiego

Projekty kluczowe wynikające ze Strategii rozwoju województwa kujawsko-pomorskiego do 2030 roku – Strategia Przyspieszenia 2030+			
Nr projektu	Nazwa	Charakterystyka	Podmiot odpowiedzialny za realizację projektu
510	Projekt na rzecz integracji i współpracy wszystkich interesariuszy zainteresowanych rozwojem transportu publicznego na terenie województwa	Celem projektu jest nawiązanie sieci stałej współpracy mającej na celu planowanie rozwoju, a następnie wdrażanie wypracowanych rozwiązań w zakresie transportu publicznego – dotyczy to zarówno przewozów ponadregionalnych, wewnątrzregionalnych, transportu miejskiego oraz ewentualnie innych. Celem projektu ma być przede wszystkim wypracowywanie rozwiązań optymalizujących funkcjonowanie transportu publicznego – a więc także pełnienie roli doradczej dla przewoźników oraz samorządów (np. w zakresie lokalizacji przystanków, organizacji transportu, pomocy w identyfikacji potrzeb, itp.). Procesy współtworzenia i konsultacji projektu „Strategii Przyspieszenia 2030+” wskazały na bardzo duże zaangażowanie sektora pozarządowego działającego w tej dziedzinie i zamierza się ten potencjał wykorzystać na rzecz programowania realnych rozwiązań w celu poprawy spójności transportowej w województwie.	Zadanie Samorządu Województwa Kujawsko-Pomorskiego

Projekty kluczowe wynikające ze Strategii rozwoju województwa kujawsko-pomorskiego do 2030 roku – Strategia Przyspieszenia 2030+			
Nr projektu	Nazwa	Charakterystyka	Podmiot odpowiedzialny za realizację projektu
511	Projekt na rzecz integracji i współpracy wszystkich interesariuszy zainteresowanych rozwojem dróg rowerowych na terenie województwa	Celem projektu jest nawiązanie sieci stałej współpracy mającej na celu planowanie rozwoju, a następnie wdrażanie wypracowanych rozwiązań w zakresie sieci dróg rowerowych. Współpraca samorządów wszystkich szczebli oraz sektora pozarządowego (zwłaszcza organizacji działających na rzecz transportu oraz turystyki rowerowej, rekreacji rowerowej, itp.) ma przyczynić się do wypracowania rozwiązań możliwie optymalnych dla każdego z interesariuszy, co pozwoli na racjonalizowanie wsparcia inwestycji w ramach rozwoju dróg rowerowych (w tym zwłaszcza tworzenia spójnej sieci służącej celom bezpiecznego przemieszczania się, aktywnemu spędzaniu wolnego czasu oraz rozwojowi turystyki.	Zadanie Samorządu Województwa Kujawsko-Pomorskiego

Źródło: Strategia rozwoju województwa kujawsko-pomorskiego do 2030 roku – Strategia Przyspieszenia 2030+

Polityka przestrzenna na poziomie krajowym

Plan zarządzania ryzykiem powodziowym

W granicach Gminy występują obszary zagrożenia powodzią. W związku z tym obowiązują ograniczenia wynikające z ustawy z dnia 20 lipca 2017 r. Prawo wodne.

Istotnym również będzie odniesienie się do Planu zarządzania ryzykiem powodziowym dla obszaru dorzecza Wisły przyjętego na mocy Rozporządzenia Ministra Infrastruktury z dnia 18 października 2022 r. oraz Planu zarządzania ryzykiem powodziowym dla obszaru dorzecza Odry przyjętego na mocy Rozporządzenia Ministra Infrastruktury z dnia 26 października 2022 r. Zapisy we wspomnianych dokumentach są kluczowe z punktu widzenia rozwoju Gminy, ponieważ wszelkie działania podejmowane przez samorząd muszą być zgodne z nimi i służyć realizacji założonych w Planach celów, czyli:

- zahamowaniu wzrostu ryzyka powodziowego,
- obniżeniu istniejącego ryzyka powodziowego,
- poprawie systemu zarządzania ryzykiem powodziowym.

Plan przeciwdziałania skutkom suszy

Według klas łącznego zagrożenia suszą na terenie Gminy Dobre występuje ekstremalne zagrożenie suszą rolniczą. W kwestii klas suszy hydrologicznej Gmina odznacza się silnym zagrożeniem, a w przypadku suszy hydrogeologicznej zagrożeniem słabym i umiarkowanym.

Dla poprawy stanu gospodarki wodnej i jednocześnie w celu przeciwdziałania negatywnym konsekwencjom występowania suszy, kluczowe będą zapisy znajdujące się w dokumencie „Plan przeciwdziałania skutkom suszy na lata 2021-2027” przyjętego na mocy rozporządzenia Ministra Infrastruktury z dnia 15 lipca 2021 r. Dokument wyznacza kierunki działań podejmowanych przez organy administracji rządowej i samorządowej. Dotyczą one przede wszystkim zwiększenia retencji, uwzględniania tematyki suszy w planach zarządzania kryzysowego, budowy i przebudowy ujęć wód podziemnych, przebudowy infrastruktury wodociągowej oraz edukacji ekologicznej.

Plan gospodarowania zasobami wody

Gmina Dobre zlokalizowana jest na obszarze dorzecza Wisły, dorzecza Odry oraz dwóch jednolitych części wód podziemnych. Na terenie Gminy Dobre zlokalizowane są również trzy jednolite części wód powierzchniowych rzecznych. W związku z tym konieczne jest uwzględnienie w polityce rozwoju Gminy zapisów pochodzących z Drugiej aktualizacji Planu gospodarowania wodami na obszarze dorzecza Wisły (obowiązującej od 17 lutego 2023 r. na mocy rozporządzenia Ministra Infrastruktury z dnia 4 listopada 2022 r.) oraz Planu gospodarowania wodami na obszarze dorzecza Odry (obowiązującego od 23 lutego 2023 r. na mocy rozporządzenia Ministra Infrastruktury z dnia 16 listopada 2022 r.). Zgodnie ze wspomnianymi planami, Gmina Dobre powinna podejmować działania ukierunkowane na osiągnięcie celów środowiskowych dla wód powierzchniowych, podziemnych i obszarów chronionych.

Z punktu widzenia Gminy Dobre istotne są w szczególności:

- retencja i zagospodarowanie wód opadowych i roztopowych na terenach zurbanizowanych,
- ochrona i zwiększanie retencji na obszarach rolniczych,
- aktualizacja programu ochrony środowiska pod kątem poprawy efektywności dotyczącej ograniczania dopływu zanieczyszczeń do JCWP.

Warto zaznaczyć, że działania przypisane do poszczególnych JCW zostały zawarte w przypisanych do nich Kartach Charakterystyk, które dostępne są pod adresem [www: https://apgw.gov.pl](https://apgw.gov.pl). W kolejnych tabelach zaprezentowano dane określone na podstawie Kart Charakterystyk JCW znajdujących się w granicach Gminy Dobre.

Tabela 13 Charakterystyka JCW zlokalizowanych w granicach Gminy Dobrze

kod i nazwa JCWP	Status	stan (ogólny)	ocena ryzyka nieosiągnięcia celu środowiskowego	przypisane cele środowiskowe
RW60001018817899 Kanał Bachorze	SZCW – silnie zmieniona część wód	zły stan wód	zagrożona	umiarkowany potencjał ekologiczny (złagodzone wskaźniki: [azot ogólny, azot azotanowy, fosforany, OWO, przewodność elektrolityczna właściwa w 20°C, MIR]; pozostałe wskaźniki - II klasa jakości), stan chemiczny: dla złagodzonych wskaźników [fluoranten(w),związki tributylocyny(w)] poniżej stanu dobrego, dla pozostałych wskaźników - stan dobry
RW200010278749 Bachorza	NAT - naturalna część wód	zły stan wód	zagrożona	umiarkowany stan ekologiczny (złagodzone wskaźniki: [azot ogólny, azot amonowy, azot azotanowy, fosfor ogólny, fosforany, przewodność elektrolityczna właściwa w 20°C (maksymalna dopuszczalna wartość w wodzie: do 2740 µS/cm)]; pozostałe wskaźniki - II klasa jakości); zapewnienie drożności cieku dla migracji ichtiofauny o ile jest monitorowany wskaźnik diadromiczny D, dobry stan chemiczny

STRATEGIA ROZWOJU GMINY DOBRE NA LATA 2023-2030

kod i nazwa JCWP	Status	stan (ogólny)	ocena ryzyka nieosiągnięcia celu środowiskowego	przypisane cele środowiskowe
RW20001027839 Zgłowiączka do jez. Głuszyńskiego	NAT - naturalna część wód	zły stan wód	zagrożona	umiarkowany stan ekologiczny (złagodzone wskaźniki: [azot ogólny, azot amonowy, azot azotanowy, fosfor ogólny, fosforany, BZT5, przewodność elektrolityczna właściwa w 20°C (maksymalna dopuszczalna wartość w wodzie: do 2740 µS/cm)]; pozostałe wskaźniki - II klasa jakości); zapewnienie drożności cieku dla migracji ichtiofauny o ile jest monitorowany wskaźnik diadromiczny D, dobry stan chemiczny
kod JCWPd status		stan (ogólny)	ocena ryzyka nieosiągnięcia celu środowiskowego	przypisane cele środowiskowe
GW600043		słaby	zagrożona ilościowo i chemicznie	dobry stan chemiczny z wyłączeniem przekroczeń wartości progowej dobrego stanu w przypadku wskaźników Na i Cl w II kompleksie (słaby stan w zakresie testu C2 - ingresja, ascenzja wód zasolonych), brak pogorszenia aktualnego stanu ilościowego (słaby stan w zakresie testu I2 - ingresja, ascenzja wód zasolonych)
GW200047		dobry	zagrożona ilościowo	dobry stan chemiczny, dobry stan ilościowy

Źródło: www.apgw.gov.pl – Karty Charakterystyk JCWP oraz Karty Charakterystyk JCWPd (dostęp: 31.08.2023)

Obszary Strategicznej Interwencji

Obszary Strategicznej Interwencji (OSI) to określone w strategii rozwoju obszary o zidentyfikowanych lub potencjalnych powiązaniach funkcjonalnych lub o szczególnych warunkach społecznych, gospodarczych czy przestrzennych, które decydują o występowaniu barier rozwoju lub trwałych, możliwych do aktywowania, potencjałów rozwojowych, do których jest kierowana interwencja publiczna łącząca inwestycje, w szczególności gospodarcze, infrastrukturalne albo zasoby ludzkie finansowane z różnych źródeł, jak również rozwiązania regulacyjne.

Zgodnie z zapisami Krajowej Strategii Rozwoju Regionalnego 2030, na poziomie krajowym wyznaczono następujące OSI:

- miasta średnie tracące funkcje społeczno-gospodarcze,
- obszary zagrożone trwałą marginalizacją,
- wschodnia Polska, czyli województwa: lubelskie, podkarpackie, podlaskie, świętokrzyskie, warmińsko-mazurskie,
- Śląsk.

W ramach Krajowej Strategii Rozwoju Regionalnego 2030 Gmina Dobre została zidentyfikowana jako obszar zagrożony trwałą marginalizacją.

Obszarami zagrożonymi trwałą marginalizacją nazywa się skupiska gmin wiejskich oraz powiązanych z nimi funkcjonalnie małych miast. Charakteryzują się peryferyjnym położeniem poza obszarami największych aglomeracji, a także słabą dostępnością transportową. Obszary zagrożone trwałą marginalizacją wspierane są obligatoryjnie z poziomu kraju i regionu za pomocą specjalnie dedykowanych instrumentów.

Jak podaje Krajowa Strategia Rozwoju Regionalnego 2030, polityka regionalna skoncentrowana na rozwoju obszarów zagrożonych trwałą marginalizacją powinna być realizowana przede wszystkim w oparciu o:

- promocję i wsparcie inwestycji prywatnych wykorzystujących zasoby lokalne,
- aktywizację podmiotów publicznych, prywatnych oraz społeczności lokalnej,
- poprawę jakości funkcjonowania instytucji publicznych,

- nadanie nowych funkcji obszarom zdegradowanym,
- pobudzanie procesów rozwojowych poprzez zapewnienie lepszej dostępności komunikacyjnej i terenów inwestycyjnych, a także uzupełnienie i dostosowanie infrastruktury technicznej.

Zgodnie ze Strategią rozwoju województwa kujawsko-pomorskiego do 2030 roku – Strategia Przyspieszenia 2030+, Gminę Dobre zaliczono do Obszarów Strategicznej Interwencji zdefiniowanych jako:

- OSI obszarów peryferyjności transportowej,
- OSI obszarów niskiego poziomu rozwoju społecznego z problemem zaawansowanych procesów starzenia się społeczeństwa.

Obszary peryferyjności transportowej związane są z działaniami na rzecz niwelowania wykluczenia komunikacyjnego na terenach peryferyjnych. Wykluczenie tych obszarów polega na ograniczonej możliwości sprawnego dojazdu w transporcie publicznym do i ze stolicy województwa lub siedziby powiatu.

Niski poziom rozwoju społecznego stanowi wynik złożonej kombinacji wielu uwarunkowań. Głównie wiąże się z postawami mieszkańców i przekłada się na obniżanie jakości życia oraz konkurencyjności gospodarki regionu. Dodatkowo w Gminie Dobre zaobserwowano problem występowania zaawansowanych procesów starzenia społeczeństwa o ponadprzeciętnym natężeniu.

System realizacji Strategii, w tym wytyczne do sporządzenia dokumentów

Obligatoryjny element strategii rozwoju stanowi system realizacji strategii. W procesie opracowywania systemu strategii istotne jest wskazanie podmiotów odpowiedzialnych za realizację założeń strategii oraz wytycznych do sporządzenia dokumentów wykonawczych.

System realizacji strategii to określenie sposobu organizacji procesów wdrażających strategię, w tym w szczególności:

- wskazanie podmiotów biorących udział w realizacji strategii,
- podział zadań pomiędzy powyższe podmioty,
- wskazanie propozycji mechanizmów i narzędzi wdrażania strategii,
- określenie wytycznych do sporządzania dokumentów wykonawczych,
- określenie sposobu monitorowania realizacji strategii,
- ocena realizacji strategii.

Za realizację zadań zawartych w Strategii odpowiedzialny jest przede wszystkim Urząd Gminy i gminne jednostki, a także społeczność lokalna i podmioty działające na terenie Gminy. Poszczególne prace zaplanowane w ramach wdrożenia Strategii zostaną zatem podjęte przez przedstawicieli sektora publicznego, biznesowego i społecznego, czyli m.in. przedsiębiorców, organizacje otoczenia biznesu oraz organizacje samorządowe.

Wyznaczone podmioty będą odpowiedzialne głównie za systematyczne kontrolowanie procesu realizacji poszczególnych kierunków działań, a następnie za sporządzanie na podstawie wyników monitoringu raportów z ewaluacji.

Konieczna jest identyfikacja instrumentów realizacji, które zapewnią osiągnięcie założonych celów strategicznych oraz będą spójne z przyjętym modelem struktury funkcjonalno-przestrzennej, prezentującym wizję rozwoju gminy w ujęciu przestrzennym. Instrumenty mogą przyjmować charakter, m.in.:

- wdrożeniowy, np. gminne strategie, plany, projekty;
- organizacyjno-zarządczy, np. regulaminy wydziałów i jednostek;

- finansowy, np. uchwały budżetowe i inne dokumenty finansowe, budżet zadaniowy;
- prawny, np. uchwały rady, akty prawa miejscowego, decyzje administracyjne;
- dotyczący planowanie przestrzennego, np. zintegrowany plan inwestycyjny;
- społeczny, np. działania promocyjne, działania edukacyjne, konsultacje społeczne;
- kadrowy, np. wymiana doświadczeń, dobre praktyki;
- koordynacyjny, np. ciała o charakterze opiniodawczo-doradczym (rada pożytku publicznego, rada przedsiębiorczości), partnerstwa lokalne;
- kontrolny, np. aktualizacja ewidencji i rejestrów.

Poszczególne instrumenty realizacji powinny być dobierane pod względem oceny efektywności, ich dotychczasowej skuteczności lub doświadczeniu innych jednostek.

Obowiązkowym elementem systemu realizacji strategii są wytyczne do sporządzania dokumentów wykonawczych, tj. obowiązkowych lub fakultatywnych programów, planów, które funkcjonują w Gminie Dobrze. Ważne jest, aby dokumenty te były zgodne z zapisami Strategii Rozwoju Gminy Dobrze, a w razie potrzeby zostały zaktualizowane dla zachowania spójności wewnętrznej.

Strategia Rozwoju Gminy Dobrze jako dokument kierunkowy, powinna być spójna w szczególności z Wieloletnią prognozą finansową gminy oraz corocznymi uchwałami budżetowymi.

Tabela zawiera informacje na temat dokumentów wykonawczych obowiązujących w Gminie Dobrze w momencie sporządzania Strategii, wraz z odniesieniem do ich aktualności, a także wytyczne co do ich sporządzania

Tabela 14 Dokumenty wykonawcze obowiązujące w Gminie Dobrze wraz z wytycznymi do ich sporządzenia

Nazwa dokumentu	Szczegóły	Wytyczne do sporządzenia
Planowanie przestrzenne		
Studium uwarunkowań i kierunków zagospodarowania przestrzennego Gminy Dobrze	Ostatnia zmiana wprowadzona na mocy uchwały Nr XXV/160/2012 Rady Gminy Dobrze z dnia 13 grudnia 2012 r.	Aktualizacja Studium w zależności od potrzeb oraz w wyniku zmian w prowadzonej polityce przestrzennej.
Miejscowe plany zagospodarowania przestrzennego Gminy Dobrze	W Gminie Dobrze obowiązują 3 plany zagospodarowania przestrzennego.	Aktualizacja obowiązujących planów zagospodarowania przestrzennego dokonywana jest w wyniku aktualizacji studium uwarunkowań i kierunków zagospodarowania przestrzennego.
Energetyka		
Projekt założeń do planu zaopatrzenia w ciepło, energię elektryczną i paliwa	Brak	Dokument obowiązkowy na podstawie ustawy z dnia 8 marca 1990 r. o samorządzie gminnym oraz ustawy z dnia 10 kwietnia 1997 r. Prawo energetyczne. Sporządzany na okres 15 lat, aktualizowany co najmniej raz na 3 lata.

STRATEGIA ROZWOJU GMINY DOBRE NA LATA 2023-2030

Nazwa dokumentu	Szczegóły	Wytyczne do sporządzenia
Gospodarka komunalna		
<p>Program Gospodarowania Mieszkaniowym Zasobem Gminy Dobre na lata 2024-2028</p>	<p>Dokument obowiązujący, przyjęty na mocy uchwały Nr LXI/435/2023 Rady Gminy Dobre z dnia 26 października 2023 r.</p>	<p>Dokument aktualny, wymagający aktualizacji w okresie realizacji Strategii. Jest to obowiązkowy dokument na podstawie ustawy z dnia 21 czerwca 2001 r. o ochronie praw lokatorów, mieszkaniowym zasobie gminy i zmianie Kodeksu Cywilnego. Sporządzany jest na okres co najmniej pięciu kolejnych lat.</p>
<p>Wieloletni Plan Rozwoju i Modernizacji Urządzeń Wodociągowych i Urządzeń Kanalizacyjnych na terenie Gminy Dobre na lata 2021-2027</p>	<p>Dokument obowiązujący, przyjęty uchwałą Nr XXIX/232/2021 Rady Gminy Dobre z dnia 29 stycznia 2021r.</p>	<p>Zgodnie z ustawą z dnia 7 czerwca 2001 r. o zbiorowym zaopatrzeniu w wodę i zbiorowym odprowadzaniu ścieków, wieloletni plan rozwoju i modernizacji urządzeń wodociągowych i urządzeń kanalizacyjnych opracowuje przedsiębiorstwo wodociągowo-kanalizacyjne. Plan powinien być zgodny z kierunkami rozwoju gminy określonymi w studium uwarunkowań i kierunków zagospodarowania przestrzennego gminy, z ustaleniami miejscowych planów zagospodarowania przestrzennego oraz ustaleniami zezwolenia wydanego przedsiębiorstwu na prowadzenia działalności w zakresie zbiorowego</p>

STRATEGIA ROZWOJU GMINY DOBRE NA LATA 2023-2030

Nazwa dokumentu	Szczegóły	Wytyczne do sporządzenia
		zaopatrzenia w wodę i zbiorowego odprowadzania ścieków.
Ochrona i opieka nad zabytkami oraz zarządzanie dziedzictwem		
Program Opieki nad Zabytkami	Brak	Dokument obowiązkowy, co wynika z ustawy z dnia 23 lipca 2003 r. o ochronie zabytków i opiece nad zabytkami. Opracowywany jest na okres 4 lat. Przyjmuje go rada gminna, po uzyskaniu opinii wojewódzkiego konserwatora zabytków.
Ochrona środowiska i adaptacja do zmian klimatu		
Program Ochrony Środowiska	Brak	Dokument obowiązkowy, sporządzany na podstawie ustawy z dnia 27 kwietnia 2001 r. Prawo ochrony środowiska. Pozwala on realizować politykę ochrony środowiska na poziomie gminy.
Planu Gospodarki Niskoemisyjnej dla Gminy Dobre na lata 2014-2020	Dokument obowiązujący, przyjęty na mocy uchwały Nr XXIII/132/2016 Rady Gminy Dobre z dnia 6 grudnia 2016 r.	Jest to dokument, który wyznacza kierunki rozwoju gospodarki niskoemisyjnej gminy. Rekomendowane dokonanie aktualizacji w okresie realizacji Strategii.

STRATEGIA ROZWOJU GMINY DOBRE NA LATA 2023-2030

Nazwa dokumentu	Szczegóły	Wytyczne do sporządzenia
Program usuwania azbestu z terenu Gminy Dobre na lata 2012-2032	Dokument obowiązujący przyjęty na mocy uchwały Nr <u>XXIV/146/2012 Rady Gminy Dobre z dnia 15 listopada 2012 r.</u>	Dokument sporządzany obowiązkowo w związku z Programem oczyszczania kraju z azbestu na lata 2009-2032.
Polityka społeczna		
Strategia Rozwiązywania Problemów Społecznych <u>Gminy Dobre na lata 2022-2032</u>	<u>Dokument obowiązujący przyjęty uchwałą Nr XXXVIII/292/2021 Rady Gminy Dobre z dnia 30 grudnia 2021 r.</u>	Jest to dokument obowiązkowy na podstawie ustawy z dnia 12 marca 2004 r. o pomocy społecznej.
Gminny Program Przeciwdziałania Przemocy w Rodzinie oraz Ochrony Ofiar Przemocy w Rodzinie <u>na lata 2021-2025</u>	<u>Dokument obowiązujący przyjęty na mocy uchwały Nr XXX/238/2021 Rady Gminy Dobre z dnia 30 marca 2021 r.</u>	Dokument obowiązkowy na podstawie ustawy z dnia 29 lipca 2005 r. o przeciwdziałaniu przemocy w rodzinie.
Gminny Program Wspierania Rodziny <u>w Gminie Dobre na lata 2023-2025</u>	<u>Dokument obowiązujący przyjęty na mocy uchwały Nr LIV/377/2023 Rady Gminy Dobre z dnia 14 marca 2023 r.</u>	Dokument obowiązkowy na podstawie ustawy z dnia 9 czerwca 2011 r. o wspieraniu rodziny i systemie pieczy zastępczej. Program musi obejmować trzy lata.

STRATEGIA ROZWOJU GMINY DOBRE NA LATA 2023-2030

Nazwa dokumentu	Szczegóły	Wytyczne do sporządzenia
<p>Gminny Program Profilaktyki i Rozwiązywania Problemów Alkoholowych oraz Przeciwdziałania Narkomanii na lata 2023-2025</p>	<p>Dokument obowiązujący, przyjęty na mocy uchwały Nr LII/362/2022 Rady Gminy Dobre z dnia 29 grudnia 2022 r.</p>	<p>Obowiązkowy dokument na podstawie ustawy z dnia 26 października 1982 r. o wychowaniu w trzeźwości i przeciwdziałaniu alkoholizmowi oraz ustawy z dnia 29 lipca 2005 r. o przeciwdziałaniu narkomanii. Sporządzany jest na okres nie dłuższy niż cztery lata. Rekomendowana aktualizacja dokumentu w okresie realizacji Strategii.</p>
<p>Lokalny Program Rewitalizacji na lata 2017-2023</p>	<p>Ostatnia zmiana wprowadzona na mocy uchwały Nr XLIV/324/2022 Rady Gminy Dobre z dnia 26 lipca 2022 r.</p>	<p>Rekomendowana aktualizacja dokumentu w okresie realizacji Strategii. Jest to skuteczne narzędzie wyprowadzania ze stanu kryzysowego obszarów zdegradowanych gminy oraz niezbędny dokument do pozyskiwania dotacji.</p>
<p>Rozwój lokalny</p>		
<p>Roczny Program współpracy Gminy Dobre z organizacjami pozarządowymi oraz podmiotami wymienionymi w art. 3 ust. 3 ustawy z dnia 24 kwietnia 2003 r. o działalności pożytku publicznego i o wolontariacie na 2023 rok</p>	<p>Dokument przyjęty na mocy uchwały Nr XLVIII/337/2022 Rady Gminy Dobre z dnia 4 listopada 2022 r.</p>	<p>Program przyjmowany corocznie. Określa obszary współpracy finansowej i niefinansowej z organizacjami pozarządowymi.</p>

STRATEGIA ROZWOJU GMINY DOBRE NA LATA 2023-2030

Nazwa dokumentu	Szczegóły	Wytyczne do sporządzenia
Zarządzanie kryzysowe		
Plan Zarządzania Kryzysowego Gminy	Dokument przyjęty i zatwierdzony przez Starostę w 2017 r.	Dokument sporządzany na podstawie ustawy z dnia 26 kwietnia 2007 r. o zarządzaniu kryzysowym.
Finanse publiczne		
Wieloletnia Prognoza Finansowej na lata 2019-2024	Ostatnia zmiana na podstawie uchwały Nr LVII/399/2023 Rady Gminy Dobre z dnia 23 czerwca 2023 r.	Dokument aktualny, aktualizacja zgodnie z potrzebami. Rekomendowana aktualizacja dokumentu w okresie realizacji Strategii.
Budżet Gminy Dobre na 2023 r.	Ostatnia zmiana na podstawie uchwały Nr LX/414/2023 Rady Gminy Dobre z dnia 26 września 2023 r.	Uchwała przyjmowana corocznie. Powinna odzwierciedlać cele i kierunki działań określone w strategii, zintegrowane z wieloletnią prognozą finansową.

Źródło: opracowanie własne

Monitoring stanowi proces regularnego gromadzenia i analizowania informacji dotyczących wdrażania Strategii. Prowadzi się go w celu zapewnienia ciągłości, prawidłowości i efektywności realizacji Strategii – pozwala wykryć zagrożenia i ewentualną konieczność modyfikacji planowanych działań.

Za sporządzenie raportów z ewaluacji odpowiedzialni będą wyznaczeni pracownicy Urzędu Gminy Dobre oraz jednostek organizacyjnych Gminy Dobre. W razie konieczności, przeprowadzenie monitoringu zlecone zostanie podmiotowi zewnętrznemu.

Efekty Strategii będą monitorowane i przedstawiane w corocznym Raporcie o stanie gminy, który zgodnie z ustawą z dnia 8 marca 1990 r. o samorządzie gminnym jest obowiązkowym dokumentem. Raport obejmuje podsumowanie działalności wójta w roku poprzednim – w szczególności realizację polityk, programów i strategii, uchwał rady gminy i budżetu obywatelskiego.

W procesie realizacji Strategii istotna jest również odpowiednio przeprowadzona ewaluacja, dzięki której możliwe będzie określenie jakości i efektów wdrażania strategii. Dokonuje się jej przy uwzględnieniu następujących kryteriów:

- trafności, która pozwala na ocenę adekwatności planowanych celów Strategii względem zidentyfikowanych problemów i wyzwań rozwoju gminy,
- skuteczności, która określa, czy wyznaczone cele są możliwe do osiągnięcia wskutek zaplanowanych działań,
- efektywności, która pozwala ocenić, czy zdefiniowane cele są uzasadnione pod względem przewidywanych nakładów finansowych
- spójności – zewnętrznej (w zakresie zgodności Strategii z zapisami dokumentów wyższego rzędu) i wewnętrznej (logiczny związek pomiędzy diagnozą, wizją, celami i działaniami Strategii).

Ze względu na moment prowadzenia, wyróżnić można ewaluację ex-ante, mid-term, on-going oraz ex-post. Ewaluacja ex-ante jest podejmowana przed przyjęciem ostatecznej wersji strategii. Ewaluacja mid-term jest realizowana mniej więcej w połowie realizacji strategii, czyli w przypadku Gminy Dobre zaleca się przeprowadzenie jej na przełomie 2026 i 2027 r. Ewaluacja on-going jest przeprowadzana w trakcie wdrażania strategii i zaleca się przeprowadzanie jej co dwa

lata. Ewaluacja ex-post jest prowadzona po zakończeniu realizacji strategii i pełni funkcję podsumowującą.

Raporty z ewaluacji przeprowadzane będą na podstawie monitoringu. Za ich sporządzenie odpowiedzialni będą pracownicy Urzędu Gminy Dobre oraz jednostek organizacyjnych Gminy Dobre. W razie konieczności, wykonanie raportów zlecone zostanie podmiotowi zewnętrznemu.

Zgodnie z ustawą o samorządzie gminnym, Strategia podlega aktualizacji, jeśli wymaga tego sytuacja społeczna, gospodarcza lub przestrzenna gminy albo gdy jest to niezbędne w celu zachowania jej spójności ze strategią rozwoju ponadlokalnego lub strategią rozwoju województwa. W przypadku aktualizacji Strategii stosuje się przepisy art. 10f wspomnianej ustawy, które mówią przede wszystkim o podejmowanych uchwałach oraz opinii zarządu województwa.

Ramy finansowe i źródła finansowania

W celu skutecznej realizacji przedsięwzięć zaplanowanych w Strategii Rozwoju Gminy Dobre na lata 2023-2030 oraz urzeczywistnienia założonej wizji, samorząd będzie poszukiwał wszelkich dostępnych źródeł finansowania poszczególnych zadań. Zasadnicze znaczenie dla sfinansowania Strategii mają w szczególności:

- środki własne Gminy Dobre,
- środki z budżetu województwa kujawsko-pomorskiego,
- środki z budżetu państwa,
- Fundusze Europejskie dla Kujaw i Pomorza 2021-2027,
- Rządowy Fundusz Polski Ład,
- Krajowy Plan Odbudowy,
- Narodowy Fundusz Ochrony Środowiska i Gospodarki Wodnej,
- Wojewódzki Fundusz Ochrony Środowiska i Gospodarki Wodnej,
- Bank Gospodarstwa Krajowego,
- Narodowy Fundusz Ochrony Zabytków,
- pożyczki i kredyty bankowe,
- środki sektora prywatnego.

Realizacja Strategii Rozwoju Gminy Dobre wymaga przybliżonego określenia kwestii finansowych związanych z realizacją zaplanowanych kierunków działań. Coroczny budżet Gminy stanowi jeden z podstawowych instrumentów wdrożeniowych Strategii. Wobec tego, planując budżet Gminy Dobre na kolejny rok należy uwzględnić zadania znajdujące się w przedmiotowym dokumencie i przypisać im kwoty zgodnie z zaplanowanym budżetem oraz jego późniejszą realizacją. Powyższe działania zagwarantują odpowiednie zaplanowanie wysokości środków finansowych niezbędnych do realizacji wyznaczonych przedsięwzięć, ponieważ będą one odpowiadały środkom finansowym, jakimi dysponuje w danym momencie samorząd. W związku z m. in. niestabilną sytuacją ekonomiczną i gospodarczą kraju, określenie kwot przewidzianych na realizację poszczególnych przedsięwzięć nie jest możliwe. Nie można również określić precyzyjnych ani przybliżonych ram finansowych realizacji Strategii.

Spis tabel

Tabela 1 Analiza SWOT Gminy Dobre w wymiarze społecznym	9
Tabela 2 Analiza SWOT Gminy Dobre w wymiarze gospodarczym.....	10
Tabela 3 Analiza SWOT Gminy Dobre w wymiarze przestrzennym.....	11
Tabela 4 Cele strategiczne i operacyjne w wymiarze społecznym, gospodarczym i przestrzennym	14
Tabela 5 Kierunki działań dla celu strategicznego nr 1 w wymiarze społecznym	15
Tabela 6 Kierunki działań dla celu strategicznego nr 2 w wymiarze gospodarczym.	17
Tabela 7 Kierunki działań dla celu strategicznego nr 3 w wymiarze przestrzennym	18
Tabela 8 Oczekiwane rezultaty w wymiarze społecznym.....	21
Tabela 9 Oczekiwane rezultaty w wymiarze gospodarczym.....	25
Tabela 10 Oczekiwane rezultaty w wymiarze przestrzennym.....	26
Tabela 11 Planowana lokalizacja kierunków działań zaplanowanych w ramach realizacji Strategii Rozwoju Gminy Dobre na lata 2023-2030.....	35
Tabela 12 Projekty kluczowe istotne dla rozwoju Gminy Dobre.....	46
Tabela 13 Charakterystyka JCW zlokalizowanych w granicach Gminy Dobre	70
Tabela 14 Dokumenty wykonawcze obowiązujące w Gminie Dobre wraz z wytycznymi do ich sporządzenia	76

Spis rysunków

Rysunek 1 Model struktury funkcjonalno-przestrzennej Gminy Dobre.....	33
---	----